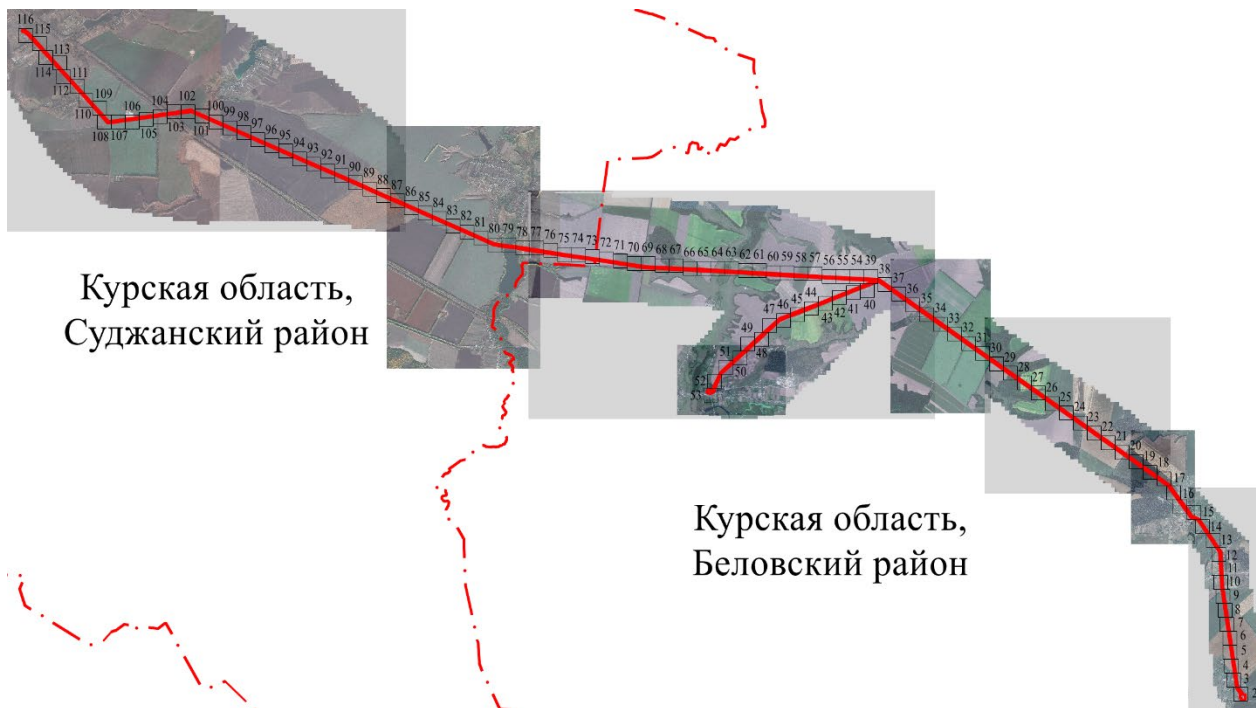


**СХЕМА РАСПОЛОЖЕНИЯ ГРАНИЦ ПУБЛИЧНОГО СЕРВИТУТА
 для использования земельных участков в целях эксплуатации существующего объекта
 энергетики регионального значения ВЛ-110 кВ Суджа - Белая (с заходом на Подстанция
 ПС 110/35/10 кВ "Белая", ПС-Восход 110/10 кВ)**

(наименование объекта)

ОБЗОРНАЯ СХЕМА



Курская область,
Суджанский район

Курская область,
Беловский район

Масштаб 1:150 000

Используемые условные знаки и обозначения:

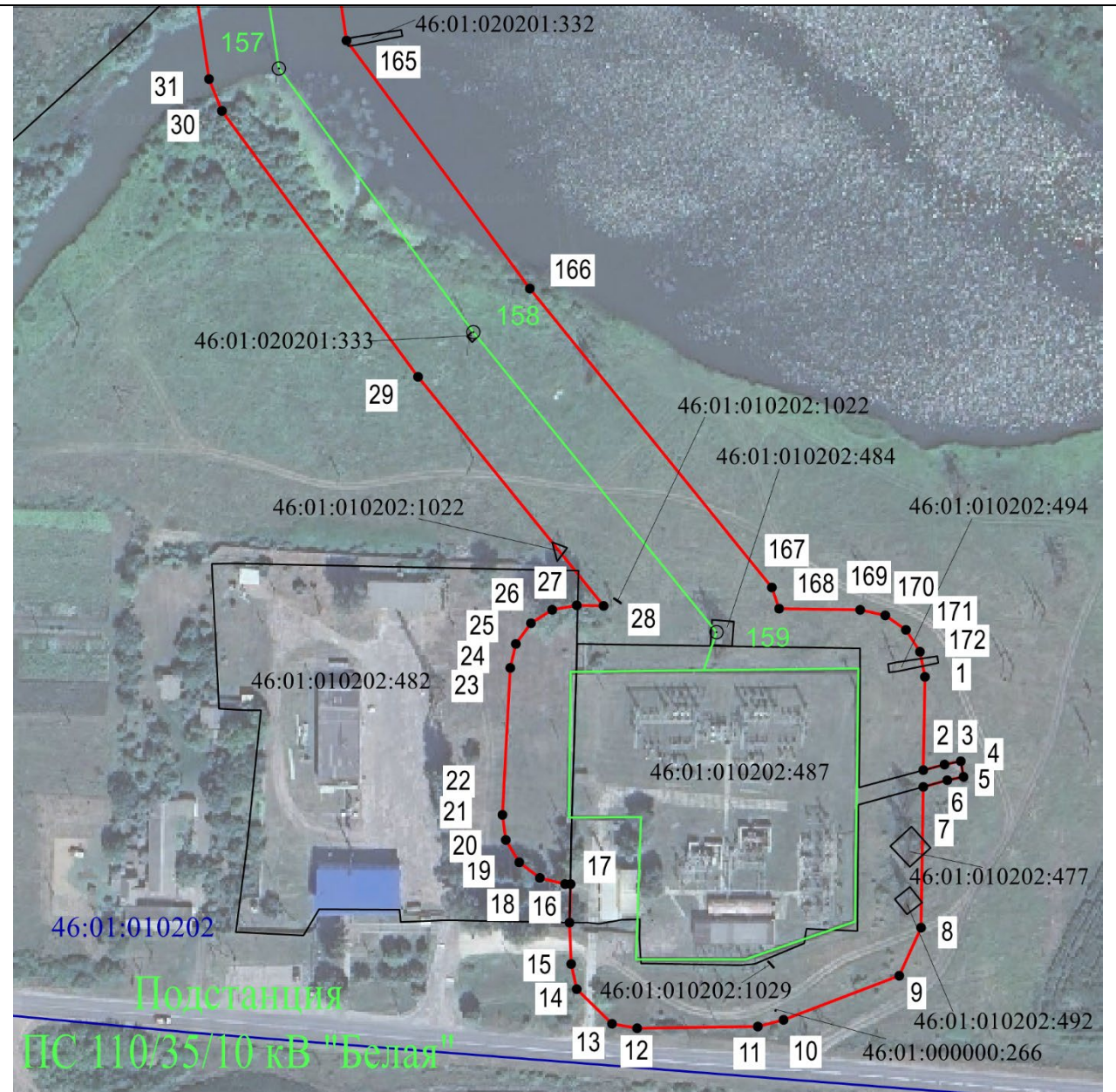
	- проектная граница публичного сервитута
	- граница муниципального образования
Курская область, Суджанский район	- обозначение муниципального образования

Подпись _____

Дата " " 2024 г.

Место для оттиска печати (при наличии) лица, составившего описание местоположения границ объекта

СХЕМА РАСПОЛОЖЕНИЯ ГРАНИЦ ПУБЛИЧНОГО СЕРВИТУТА
для использования земельных участков в целях эксплуатации существующего объекта
энергетики регионального значения ВЛ-110 кВ Суджа - Белая (с заходом на Подстанция
ПС 110/35/10 кВ "Белая", ПС-Восход 110/10 кВ)
(наименование объекта)
План границ объекта

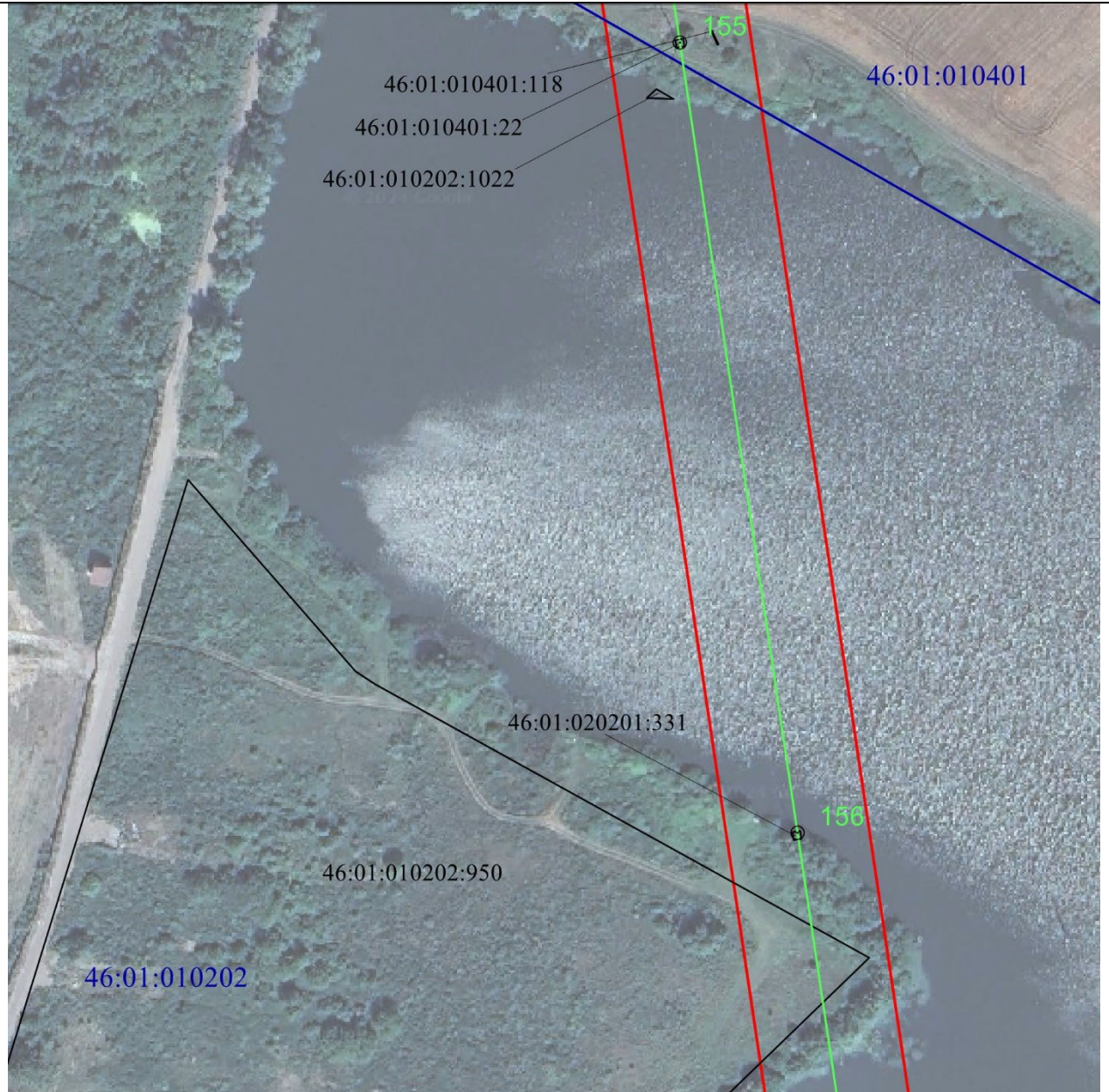


Масштаб 1:2000

Используемые условные знаки и обозначения:

• 1	- характерная точка границы публичного сервитута
— (red line)	- проектная граница публичного сервитута
— (green line) ○ 74	- линия электропередачи и опора с её номером
46:23:220701:55	- кадастровый номер земельного участка
— (black line)	- существующая часть границы земельного участка
46:23:220701	- номер кадастрового квартала
— (blue line)	- граница кадастрового квартала
- - - - -	- граница муниципального образования
Подстанция 35/10 кВ «Поперечное»	- наименование подстанции

СХЕМА РАСПОЛОЖЕНИЯ ГРАНИЦ ПУБЛИЧНОГО СЕРВИТУТА
для использования земельных участков в целях эксплуатации существующего объекта
энергетики регионального значения ВЛ-110 кВ Суджа - Белая (с заходом на Подстанция
ПС 110/35/10 кВ "Белая", ПС-Восход 110/10 кВ)
 (наименование объекта)
План границ объекта

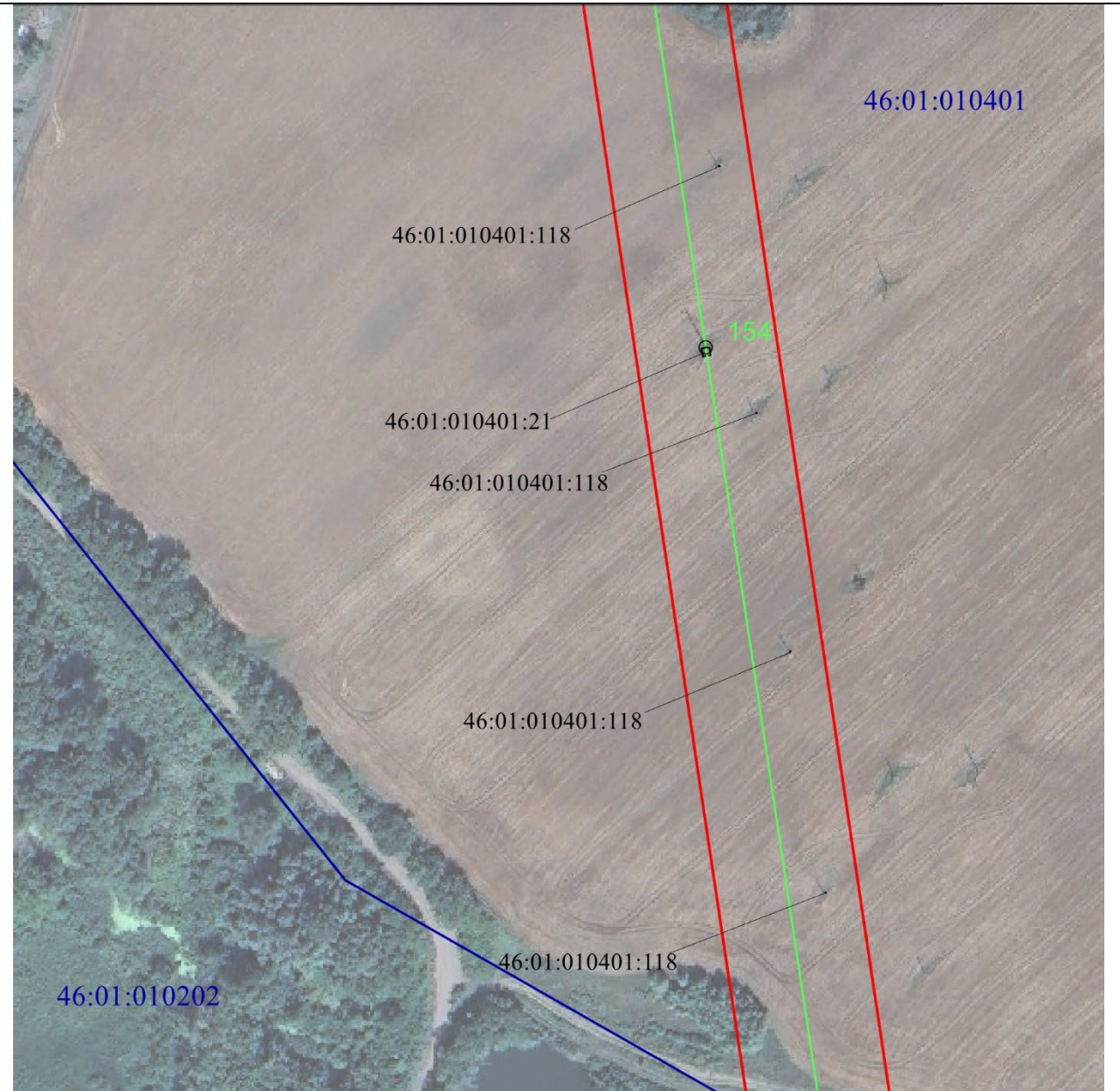


Масштаб 1:2000

Используемые условные знаки и обозначения:

• 1	- характерная точка границы публичного сервитута
— (red)	- проектная граница публичного сервитута
— (green) ○ 74	- линия электропередачи и опора с её номером
46:23:220701:55	- кадастровый номер земельного участка
— (black)	- существующая часть границы земельного участка
46:23:220701	- номер кадастрового квартала
— (blue)	- граница кадастрового квартала
- - - - - (black)	- граница муниципального образования

СХЕМА РАСПОЛОЖЕНИЯ ГРАНИЦ ПУБЛИЧНОГО СЕРВИТУТА
для использования земельных участков в целях эксплуатации существующего объекта
энергетики регионального значения ВЛ-110 кВ Суджа - Белая (с заходом на Подстанция
ПС 110/35/10 кВ "Белая", ПС-Восход 110/10 кВ)
 (наименование объекта)
План границ объекта

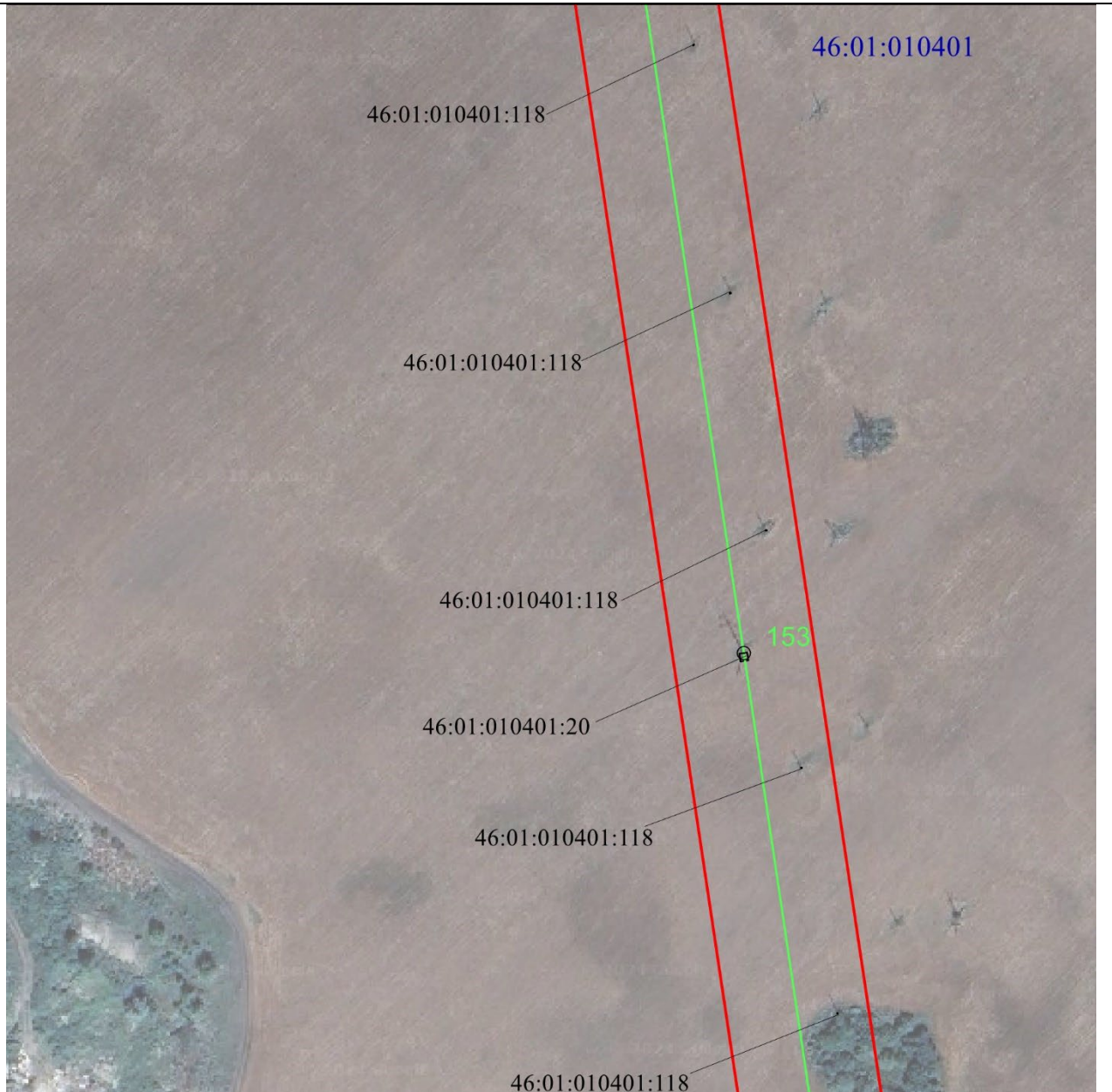


Масштаб 1:2000

Используемые условные знаки и обозначения:

• 1	- характерная точка границы публичного сервитута
— (red)	- проектная граница публичного сервитута
— (green) ○ 74	- линия электропередачи и опора с её номером
46:23:220701:55	- кадастровый номер земельного участка
— (black)	- существующая часть границы земельного участка
46:23:220701	- номер кадастрового квартала
— (blue)	- граница кадастрового квартала
- - - - - (red)	- граница муниципального образования

СХЕМА РАСПОЛОЖЕНИЯ ГРАНИЦ ПУБЛИЧНОГО СЕРВИТУТА
для использования земельных участков в целях эксплуатации существующего объекта
энергетики регионального значения ВЛ-110 кВ Суджа - Белая (с заходом на Подстанция
ПС 110/35/10 кВ "Белая", ПС-Восход 110/10 кВ)
(наименование объекта)
План границ объекта

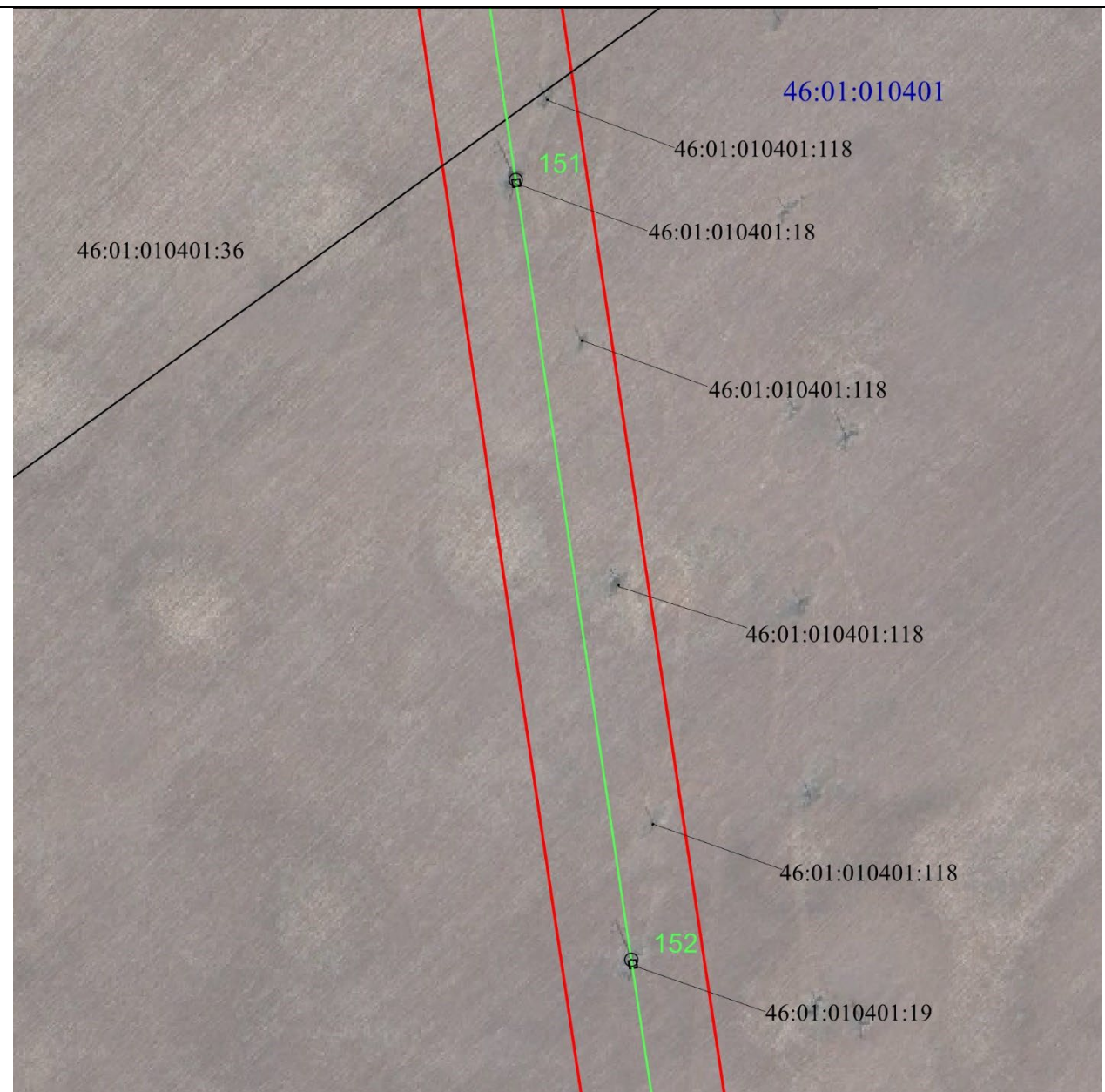


Масштаб 1:2000

Используемые условные знаки и обозначения:

• 1	- характеристическая точка границы публичного сервитута
— (красная)	- проектная граница публичного сервитута
— (зеленая) ○ 74	- линия электропередачи и опора с её номером
46:23:220701:55	- кадастровый номер земельного участка
— (черная)	- существующая часть границы земельного участка
46:23:220701	- номер кадастрового квартала
— (синяя)	- граница кадастрового квартала
- - - - - (красная)	- граница муниципального образования

СХЕМА РАСПОЛОЖЕНИЯ ГРАНИЦ ПУБЛИЧНОГО СЕРВИТУТА
для использования земельных участков в целях эксплуатации существующего объекта
энергетики регионального значения ВЛ-110 кВ Суджа - Белая (с заходом на Подстанция
ПС 110/35/10 кВ "Белая", ПС-Восход 110/10 кВ)
 (наименование объекта)
План границ объекта



Масштаб 1:2000

Используемые условные знаки и обозначения:

• 1	- характерная точка границы публичного сервитута
	- проектная граница публичного сервитута
	- линия электропередачи и опора с её номером
46:23:220701:55	- кадастровый номер земельного участка
	- существующая часть границы земельного участка
46:23:220701	- номер кадастрового квартала
	- граница кадастрового квартала
	- граница муниципального образования

СХЕМА РАСПОЛОЖЕНИЯ ГРАНИЦ ПУБЛИЧНОГО СЕРВИТУТА
для использования земельных участков в целях эксплуатации существующего объекта
энергетики регионального значения ВЛ-110 кВ Суджа - Белая (с заходом на Подстанция
ПС 110/35/10 кВ "Белая", ПС-Восход 110/10 кВ)
 (наименование объекта)
План границ объекта

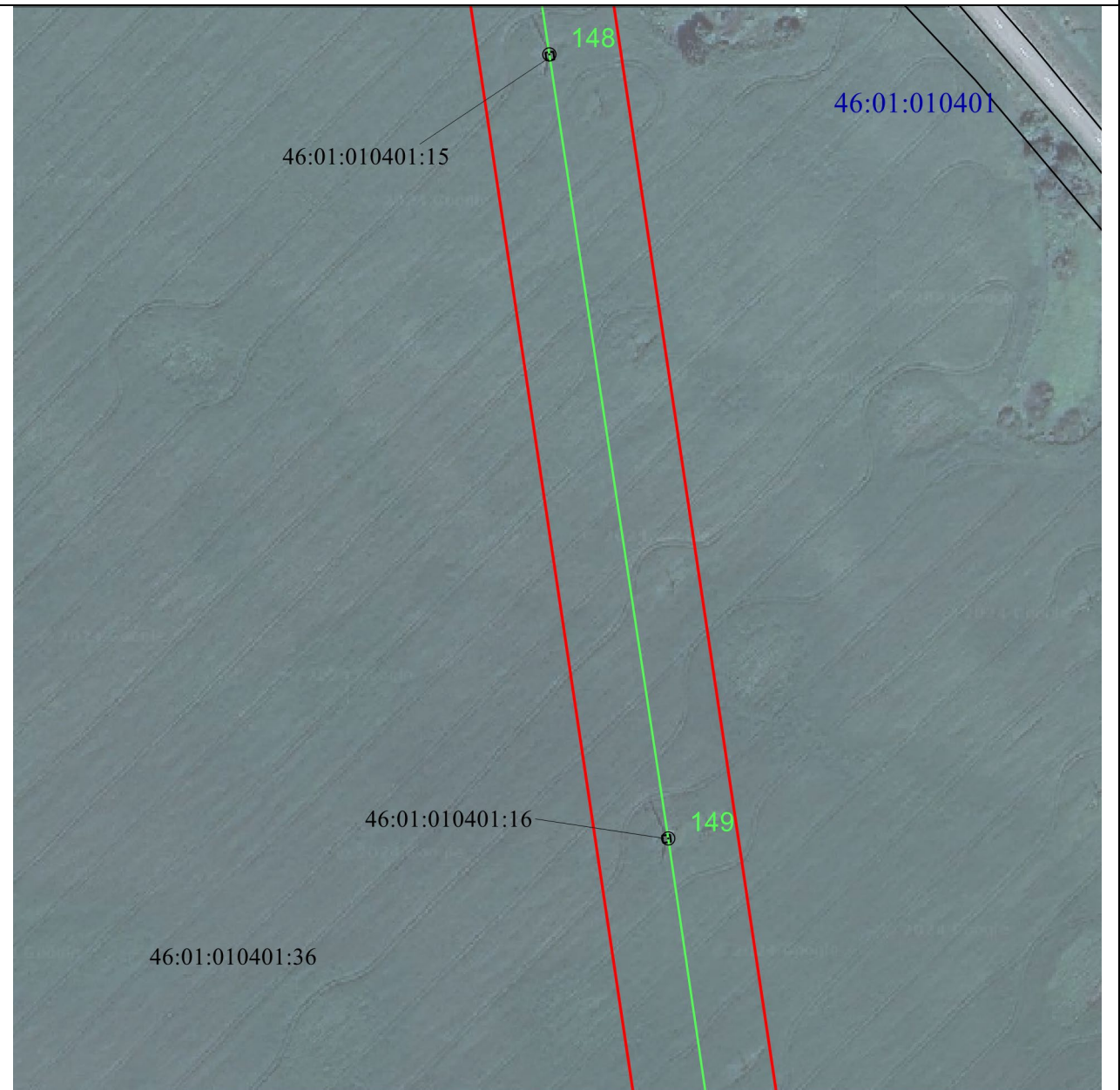


Масштаб 1:2000

Используемые условные знаки и обозначения:

• 1	- характеристическая точка границы публичного сервитута
— (красная)	- проектная граница публичного сервитута
— (зеленая) ○ 74	- линия электропередачи и опора с её номером
46:23:220701:55	- кадастровый номер земельного участка
— (черная)	- существующая часть границы земельного участка
46:23:220701	- номер кадастрового квартала
— (синяя)	- граница кадастрового квартала
- · - · - · (красная)	- граница муниципального образования

СХЕМА РАСПОЛОЖЕНИЯ ГРАНИЦ ПУБЛИЧНОГО СЕРВИТУТА
для использования земельных участков в целях эксплуатации существующего объекта
энергетики регионального значения ВЛ-110 кВ Суджа - Белая (с заходом на Подстанция
ПС 110/35/10 кВ "Белая", ПС-Восход 110/10 кВ)
 (наименование объекта)
План границ объекта



Масштаб 1:2000

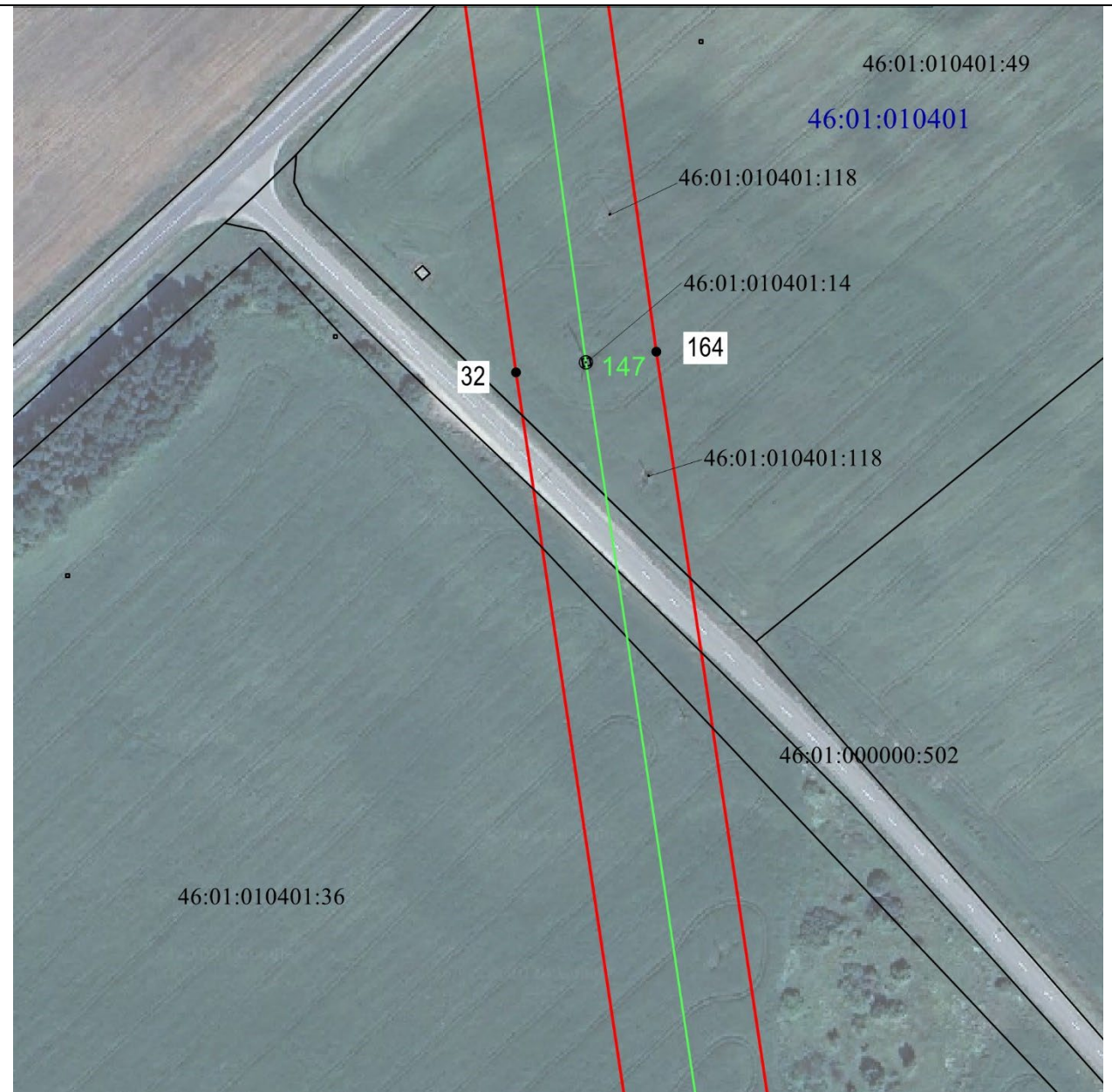
Используемые условные знаки и обозначения:

• 1	- характерная точка границы публичного сервитута
— (red line)	- проектная граница публичного сервитута
— (green line) ○ 74	- линия электропередачи и опора с её номером
46:23:220701:55	- кадастровый номер земельного участка
— (black line)	- существующая часть границы земельного участка
46:23:220701	- номер кадастрового квартала
— (blue line)	- граница кадастрового квартала
- - - - - (red dashed line)	- граница муниципального образования

СХЕМА РАСПОЛОЖЕНИЯ ГРАНИЦ ПУБЛИЧНОГО СЕРВИТУТА
для использования земельных участков в целях эксплуатации существующего объекта
энергетики регионального значения ВЛ-110 кВ Суджа - Белая (с заходом на Подстанция
ПС 110/35/10 кВ "Белая", ПС-Восход 110/10 кВ)

(наименование объекта)

План границ объекта

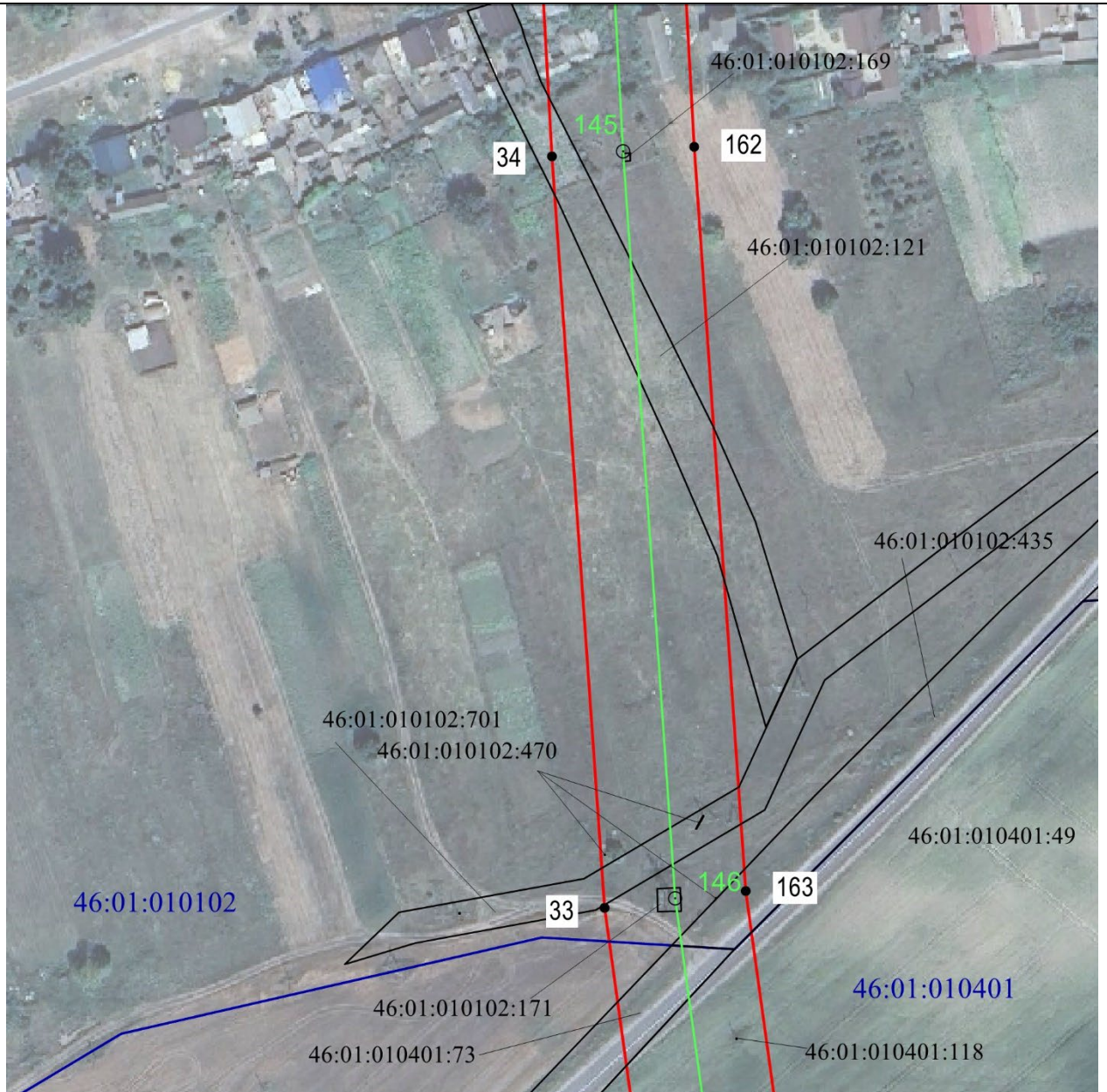


Масштаб 1:2000

Используемые условные знаки и обозначения:

• 1	- характерная точка границы публичного сервитута
— (red line)	- проектная граница публичного сервитута
— (green line) ○ 74	- линия электропередачи и опора с её номером
46:23:220701:55	- кадастровый номер земельного участка
— (black line)	- существующая часть границы земельного участка
46:23:220701	- номер кадастрового квартала
— (blue line)	- граница кадастрового квартала
- - - - - (dashed red line)	- граница муниципального образования

СХЕМА РАСПОЛОЖЕНИЯ ГРАНИЦ ПУБЛИЧНОГО СЕРВИТУТА
для использования земельных участков в целях эксплуатации существующего объекта
энергетики регионального значения ВЛ-110 кВ Суджа - Белая (с заходом на Подстанция
ПС 110/35/10 кВ "Белая", ПС-Восход 110/10 кВ)
(наименование объекта)
План границ объекта



Масштаб 1:2000

Используемые условные знаки и обозначения:

• 1	- характерная точка границы публичного сервитута
— (red line)	- проектная граница публичного сервитута
— (green line) ○ 74	- линия электропередачи и опора с её номером
46:23:220701:55	- кадастровый номер земельного участка
— (black line)	- существующая часть границы земельного участка
46:23:220701	- номер кадастрового квартала
— (blue line)	- граница кадастрового квартала
- - - - - (red dashed line)	- граница муниципального образования

СХЕМА РАСПОЛОЖЕНИЯ ГРАНИЦ ПУБЛИЧНОГО СЕРВИТУТА
для использования земельных участков в целях эксплуатации существующего объекта
энергетики регионального значения ВЛ-110 кВ Суджа - Белая (с заходом на Подстанция
ПС 110/35/10 кВ "Белая", ПС-Восход 110/10 кВ)

(наименование объекта)

План границ объекта

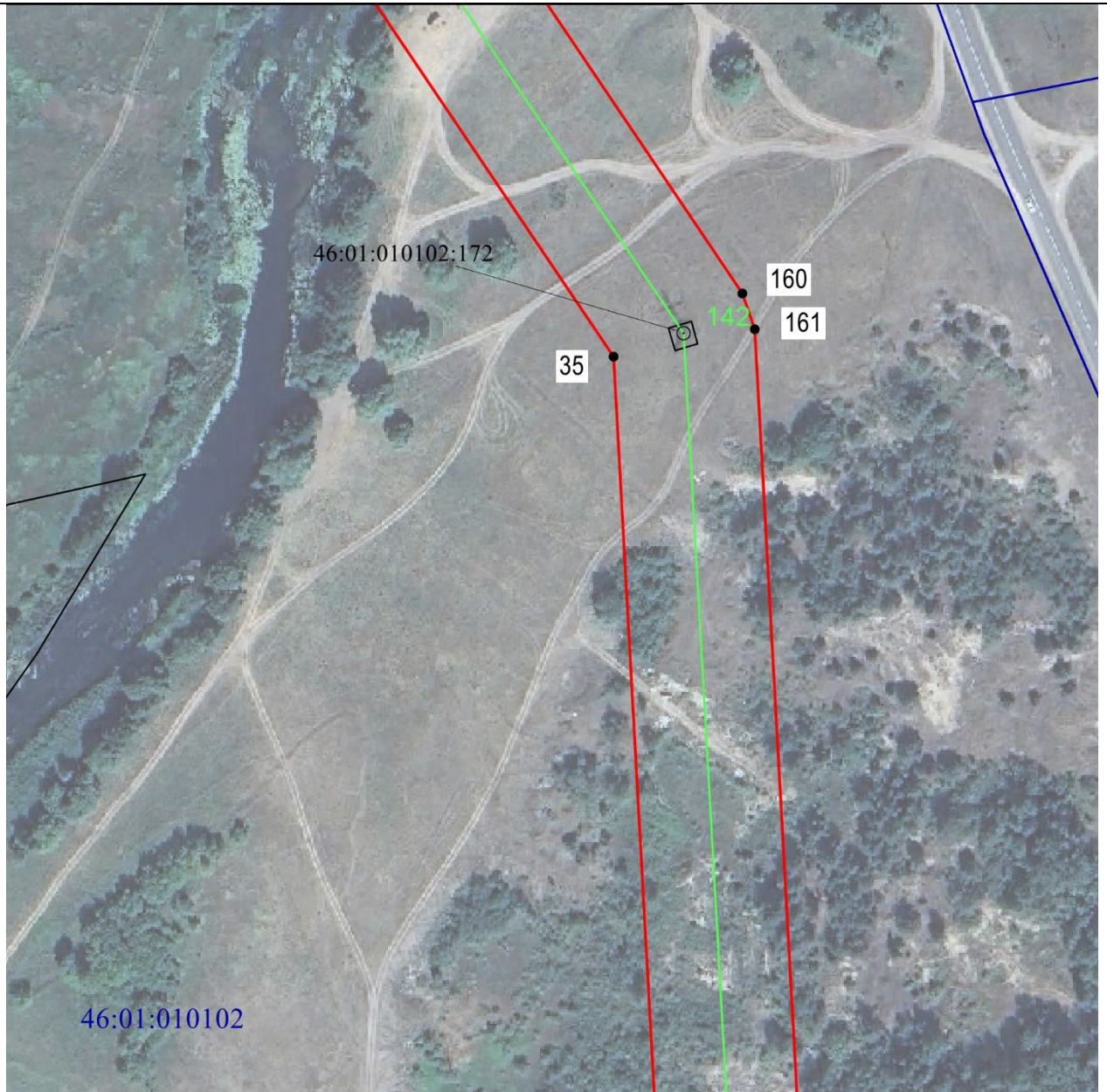


Масштаб 1:2000

Используемые условные знаки и обозначения:

• 1	- характерная точка границы публичного сервитута
— (red line)	- проектная граница публичного сервитута
— (green line) ○ 74	- линия электропередачи и опора с её номером
46:23:220701:55	- кадастровый номер земельного участка
— (black line)	- существующая часть границы земельного участка
46:23:220701	- номер кадастрового квартала
— (blue line)	- граница кадастрового квартала
- - - - - (red dashed line)	- граница муниципального образования

СХЕМА РАСПОЛОЖЕНИЯ ГРАНИЦ ПУБЛИЧНОГО СЕРВИТУТА
для использования земельных участков в целях эксплуатации существующего объекта
энергетики регионального значения ВЛ-110 кВ Суджа - Белая (с заходом на Подстанция
ПС 110/35/10 кВ "Белая", ПС-Восход 110/10 кВ)
 (наименование объекта)
План границ объекта

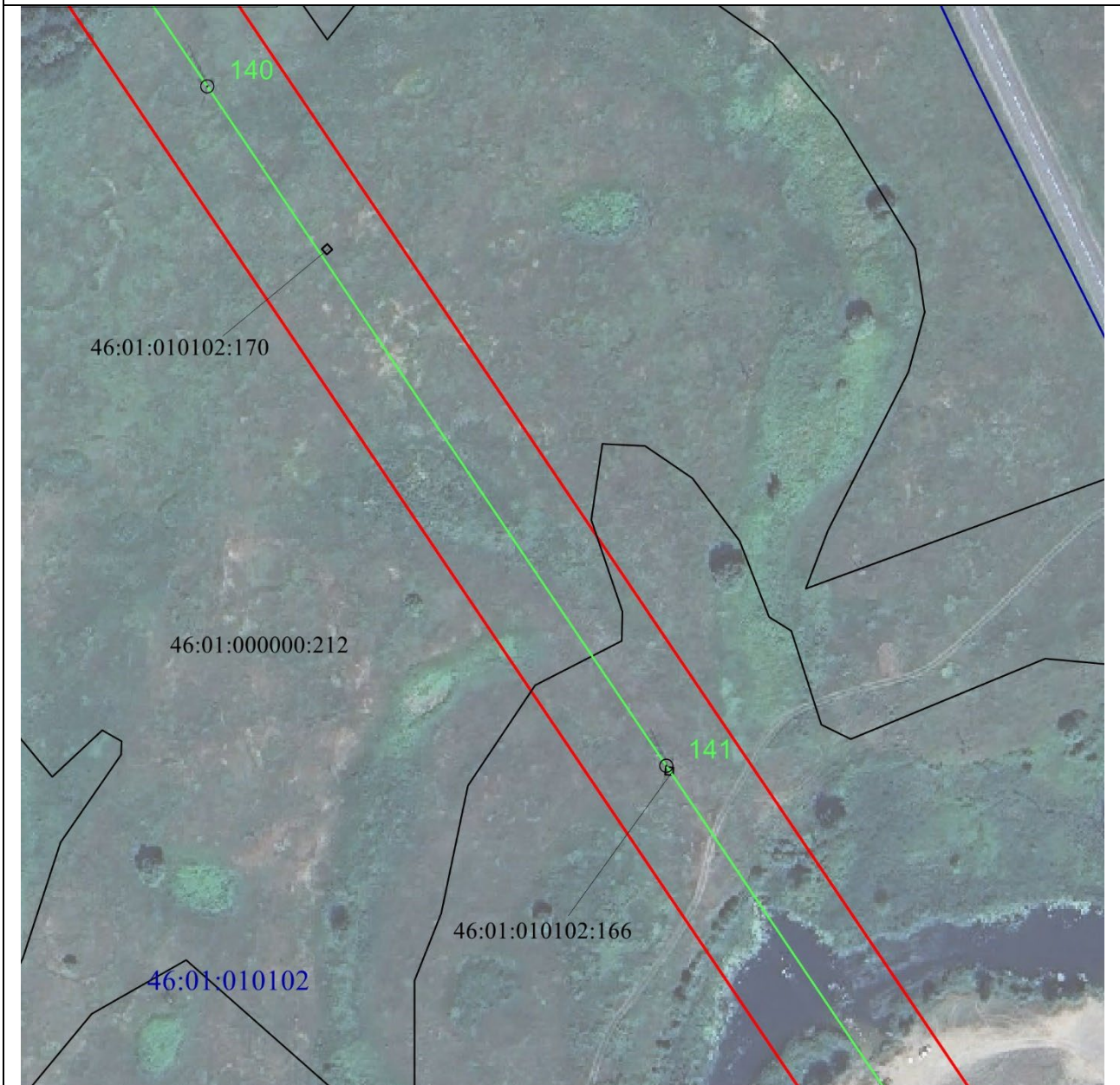


Масштаб 1:2000

Используемые условные знаки и обозначения:

• 1	- характерная точка границы публичного сервитута
— (red line)	- проектная граница публичного сервитута
— (green line) ○ 74	- линия электропередачи и опора с её номером
46:23:220701:55	- кадастровый номер земельного участка
— (black line)	- существующая часть границы земельного участка
46:23:220701	- номер кадастрового квартала
— (blue line)	- граница кадастрового квартала
- - - - - (red dashed line)	- граница муниципального образования

СХЕМА РАСПОЛОЖЕНИЯ ГРАНИЦ ПУБЛИЧНОГО СЕРВИТУТА
для использования земельных участков в целях эксплуатации существующего объекта
энергетики регионального значения ВЛ-110 кВ Суджа - Белая (с заходом на Подстанция
ПС 110/35/10 кВ "Белая", ПС-Восход 110/10 кВ)
 (наименование объекта)
План границ объекта



Масштаб 1:2000

Используемые условные знаки и обозначения:

• 1	- характерная точка границы публичного сервитута
	- проектная граница публичного сервитута
	- линия электропередачи и опора с её номером
46:23:220701:55	- кадастровый номер земельного участка
	- существующая часть границы земельного участка
46:23:220701	- номер кадастрового квартала
	- граница кадастрового квартала
	- граница муниципального образования

СХЕМА РАСПОЛОЖЕНИЯ ГРАНИЦ ПУБЛИЧНОГО СЕРВИТУТА
для использования земельных участков в целях эксплуатации существующего объекта
энергетики регионального значения ВЛ-110 кВ Суджа - Белая (с заходом на Подстанция
ПС 110/35/10 кВ "Белая", ПС-Восход 110/10 кВ)
 (наименование объекта)
План границ объекта



Масштаб 1:2000

Используемые условные знаки и обозначения:

• 1	- характерная точка границы публичного сервитута
— (red line)	- проектная граница публичного сервитута
— (green line) ○ 74	- линия электропередачи и опора с её номером
46:23:220701:55	- кадастровый номер земельного участка
— (black line)	- существующая часть границы земельного участка
46:23:220701	- номер кадастрового квартала
— (blue line)	- граница кадастрового квартала
- - - - - (red dashed line)	- граница муниципального образования

СХЕМА РАСПОЛОЖЕНИЯ ГРАНИЦ ПУБЛИЧНОГО СЕРВИТУТА
для использования земельных участков в целях эксплуатации существующего объекта
энергетики регионального значения ВЛ-110 кВ Суджа - Белая (с заходом на Подстанция
ПС 110/35/10 кВ "Белая", ПС-Восход 110/10 кВ)
(наименование объекта)
План границ объекта

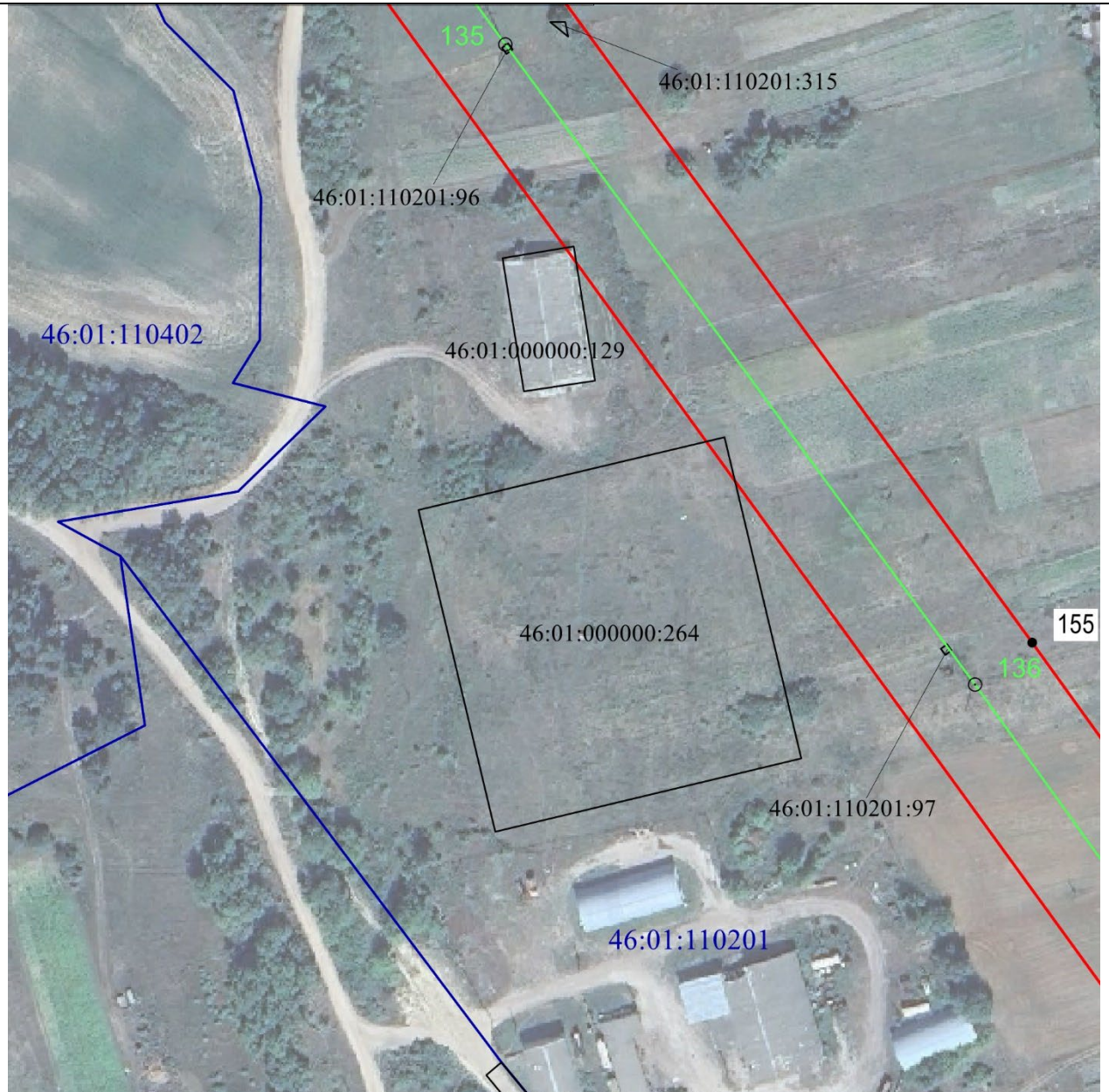


Масштаб 1:2000

Используемые условные знаки и обозначения:

• 1	- характерная точка границы публичного сервитута
— (red line)	- проектная граница публичного сервитута
— (green line) ○ 74	- линия электропередачи и опора с её номером
46:23:220701:55	- кадастровый номер земельного участка
— (black line)	- существующая часть границы земельного участка
46:23:220701	- номер кадастрового квартала
— (blue line)	- граница кадастрового квартала
- - - - - (red dashed line)	- граница муниципального образования

СХЕМА РАСПОЛОЖЕНИЯ ГРАНИЦ ПУБЛИЧНОГО СЕРВИТУТА
для использования земельных участков в целях эксплуатации существующего объекта
энергетики регионального значения ВЛ-110 кВ Суджа - Белая (с заходом на Подстанция
ПС 110/35/10 кВ "Белая", ПС-Восход 110/10 кВ)
(наименование объекта)
План границ объекта



Масштаб 1:2000

Используемые условные знаки и обозначения:

• 1	- характерная точка границы публичного сервитута
— (red line)	- проектная граница публичного сервитута
— (green line) ○ 74	- линия электропередачи и опора с её номером
46:23:220701:55	- кадастровый номер земельного участка
— (black line)	- существующая часть границы земельного участка
46:23:220701	- номер кадастрового квартала
— (blue line)	- граница кадастрового квартала
- - - - - (red dashed line)	- граница муниципального образования

СХЕМА РАСПОЛОЖЕНИЯ ГРАНИЦ ПУБЛИЧНОГО СЕРВИТУТА
для использования земельных участков в целях эксплуатации существующего объекта
энергетики регионального значения ВЛ-110 кВ Суджа - Белая (с заходом на Подстанция
ПС 110/35/10 кВ "Белая", ПС-Восход 110/10 кВ)
 (наименование объекта)
План границ объекта



Масштаб 1:2000

Используемые условные знаки и обозначения:

• 1	- характерная точка границы публичного сервитута
	- проектная граница публичного сервитута
74	- линия электропередачи и опора с её номером
46:23:220701:55	- кадастровый номер земельного участка
	- существующая часть границы земельного участка
46:23:220701	- номер кадастрового квартала
	- граница кадастрового квартала
	- граница муниципального образования

СХЕМА РАСПОЛОЖЕНИЯ ГРАНИЦ ПУБЛИЧНОГО СЕРВИТУТА
для использования земельных участков в целях эксплуатации существующего объекта
энергетики регионального значения ВЛ-110 кВ Суджа - Белая (с заходом на Подстанция
ПС 110/35/10 кВ "Белая", ПС-Восход 110/10 кВ)
(наименование объекта)
План границ объекта

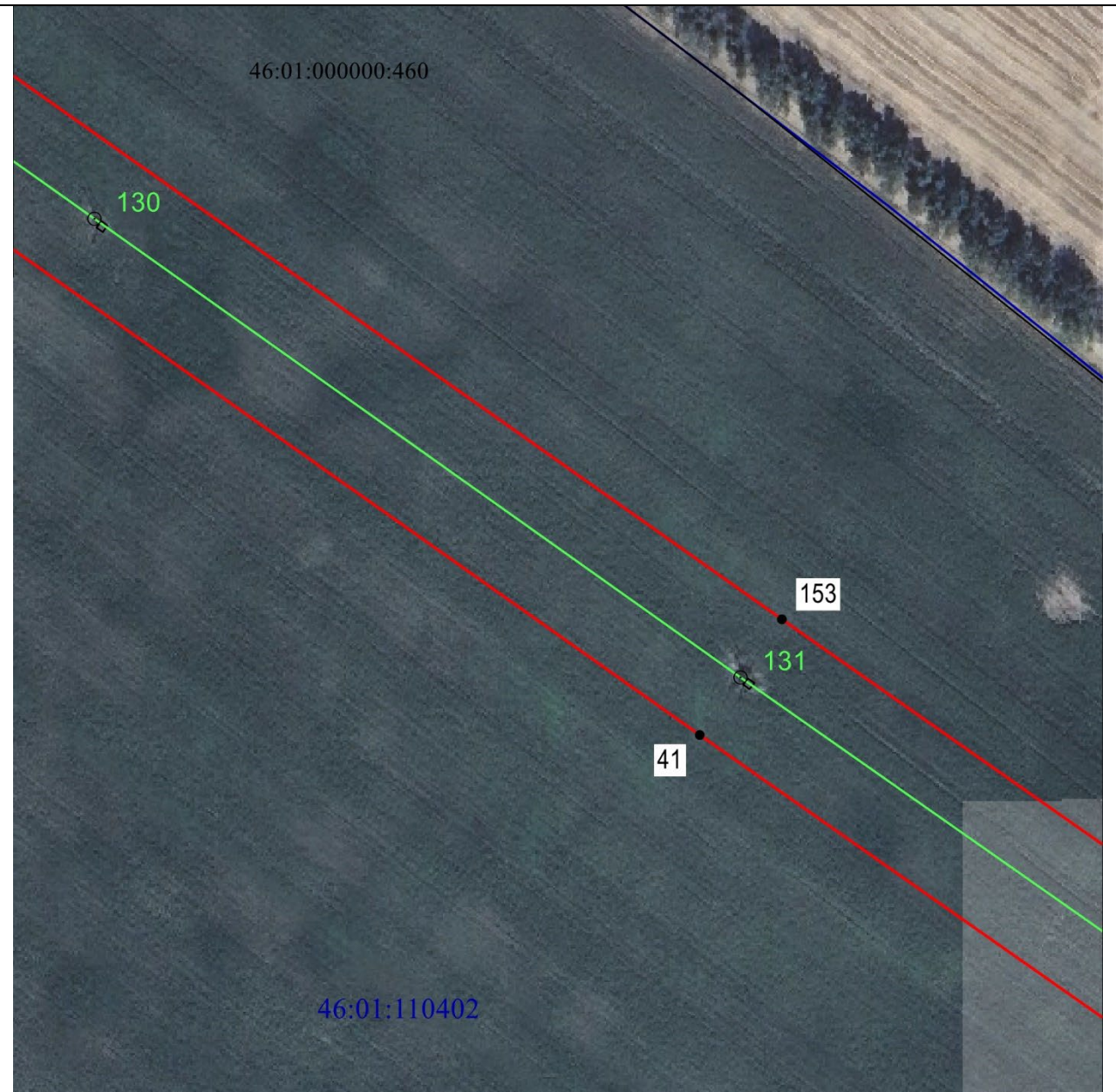


Масштаб 1:2000

Используемые условные знаки и обозначения:

• 1	- характерная точка границы публичного сервитута
— (red line)	- проектная граница публичного сервитута
— (green line) ○ 74	- линия электропередачи и опора с её номером
46:23:220701:55	- кадастровый номер земельного участка
— (black line)	- существующая часть границы земельного участка
46:23:220701	- номер кадастрового квартала
— (blue line)	- граница кадастрового квартала
- - - - - (dashed red line)	- граница муниципального образования

СХЕМА РАСПОЛОЖЕНИЯ ГРАНИЦ ПУБЛИЧНОГО СЕРВИТУТА
для использования земельных участков в целях эксплуатации существующего объекта
энергетики регионального значения ВЛ-110 кВ Суджа - Белая (с заходом на Подстанция
ПС 110/35/10 кВ "Белая", ПС-Восход 110/10 кВ)
 (наименование объекта)
План границ объекта



Масштаб 1:2000

Используемые условные знаки и обозначения:

• 1	- характеристическая точка границы публичного сервитута
— (красная линия)	- проектная граница публичного сервитута
— (зеленая линия) ○ 74	- линия электропередачи и опора с её номером
46:23:220701:55	- кадастровый номер земельного участка
— (черная линия)	- существующая часть границы земельного участка
46:23:220701	- номер кадастрового квартала
— (синяя линия)	- граница кадастрового квартала
- - - - - (красная пунктирная линия)	- граница муниципального образования

СХЕМА РАСПОЛОЖЕНИЯ ГРАНИЦ ПУБЛИЧНОГО СЕРВИТУТА
для использования земельных участков в целях эксплуатации существующего объекта
энергетики регионального значения ВЛ-110 кВ Суджа - Белая (с заходом на Подстанция
ПС 110/35/10 кВ "Белая", ПС-Восход 110/10 кВ)

(наименование объекта)

План границ объекта

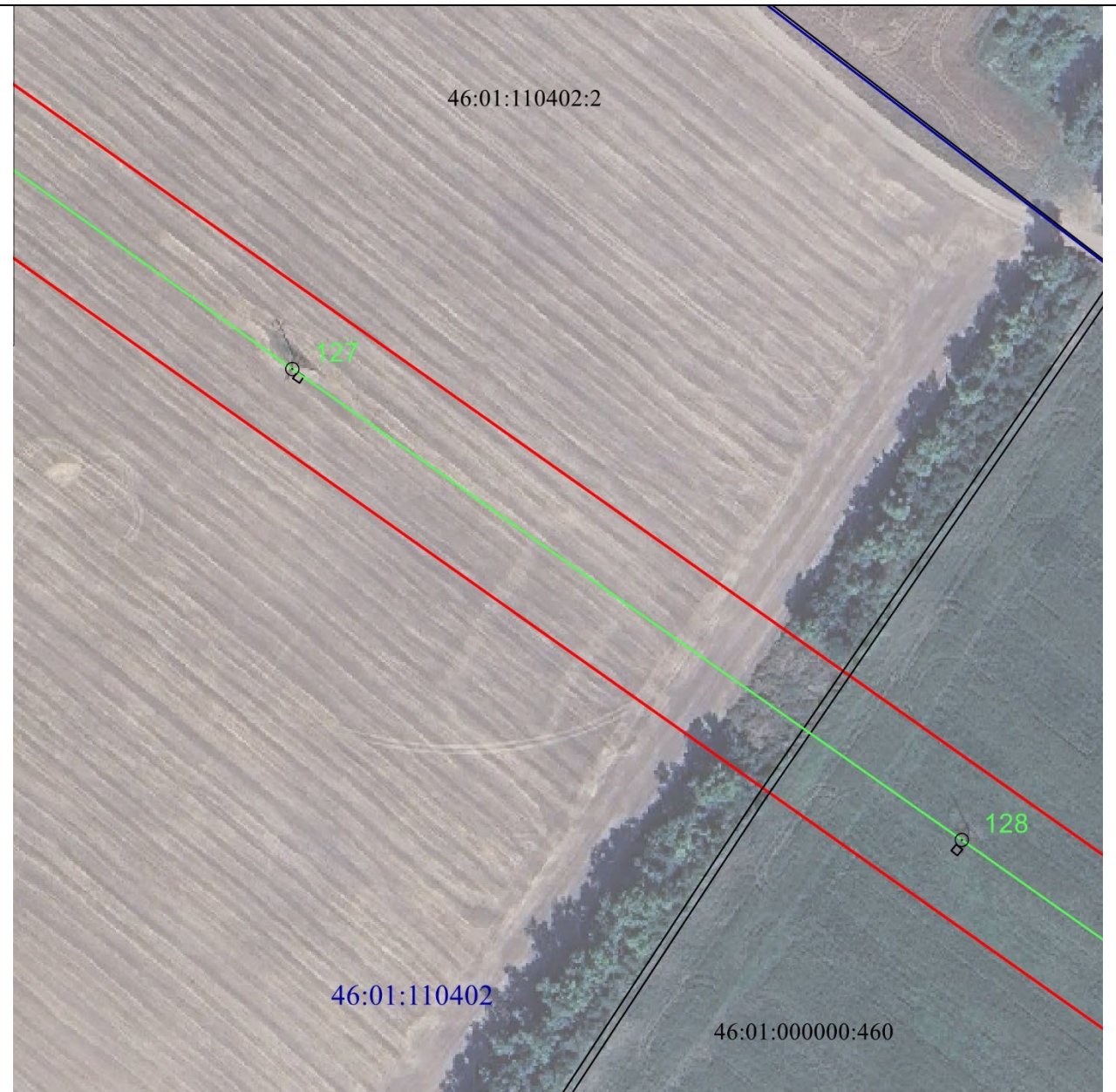


Масштаб 1:2000

Используемые условные знаки и обозначения:

• 1	- характерная точка границы публичного сервитута
— (red line)	- проектная граница публичного сервитута
— (green line) ○ 74	- линия электропередачи и опора с её номером
46:23:220701:55	- кадастровый номер земельного участка
— (black line)	- существующая часть границы земельного участка
46:23:220701	- номер кадастрового квартала
— (blue line)	- граница кадастрового квартала
- - - - - (red dashed line)	- граница муниципального образования

СХЕМА РАСПОЛОЖЕНИЯ ГРАНИЦ ПУБЛИЧНОГО СЕРВИТУТА
для использования земельных участков в целях эксплуатации существующего объекта
энергетики регионального значения ВЛ-110 кВ Суджа - Белая (с заходом на Подстанция
ПС 110/35/10 кВ "Белая", ПС-Восход 110/10 кВ)
(наименование объекта)
План границ объекта

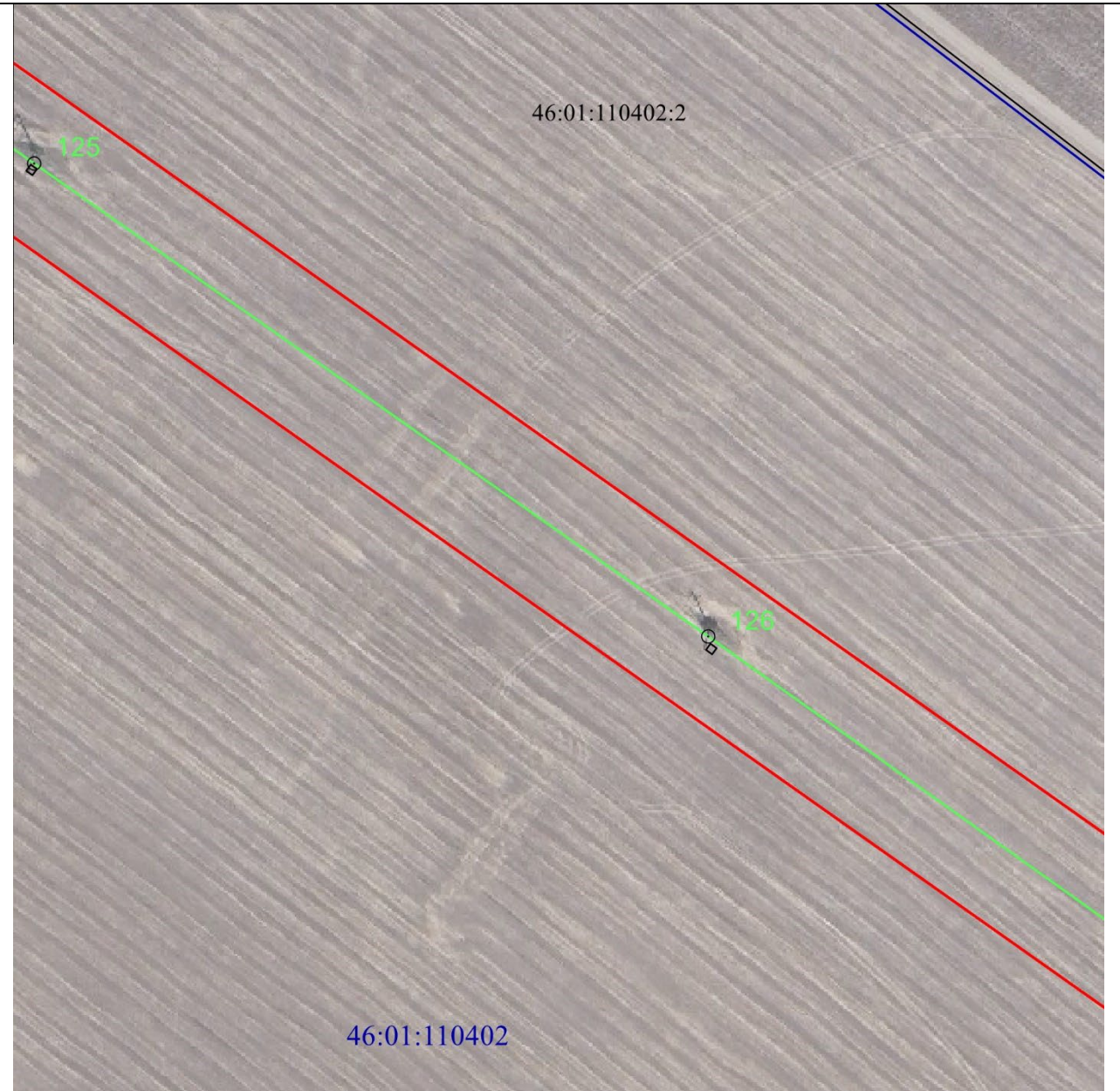


Масштаб 1:2000

Используемые условные знаки и обозначения:

• 1	- характерная точка границы публичного сервитута
— (red line)	- проектная граница публичного сервитута
— (green line) ○ 74	- линия электропередачи и опора с её номером
46:23:220701:55	- кадастровый номер земельного участка
— (black line)	- существующая часть границы земельного участка
46:23:220701	- номер кадастрового квартала
— (blue line)	- граница кадастрового квартала
- - - - - (red dashed line)	- граница муниципального образования

СХЕМА РАСПОЛОЖЕНИЯ ГРАНИЦ ПУБЛИЧНОГО СЕРВИТУТА
для использования земельных участков в целях эксплуатации существующего объекта
энергетики регионального значения ВЛ-110 кВ Суджа - Белая (с заходом на Подстанция
ПС 110/35/10 кВ "Белая", ПС-Восход 110/10 кВ)
(наименование объекта)
План границ объекта

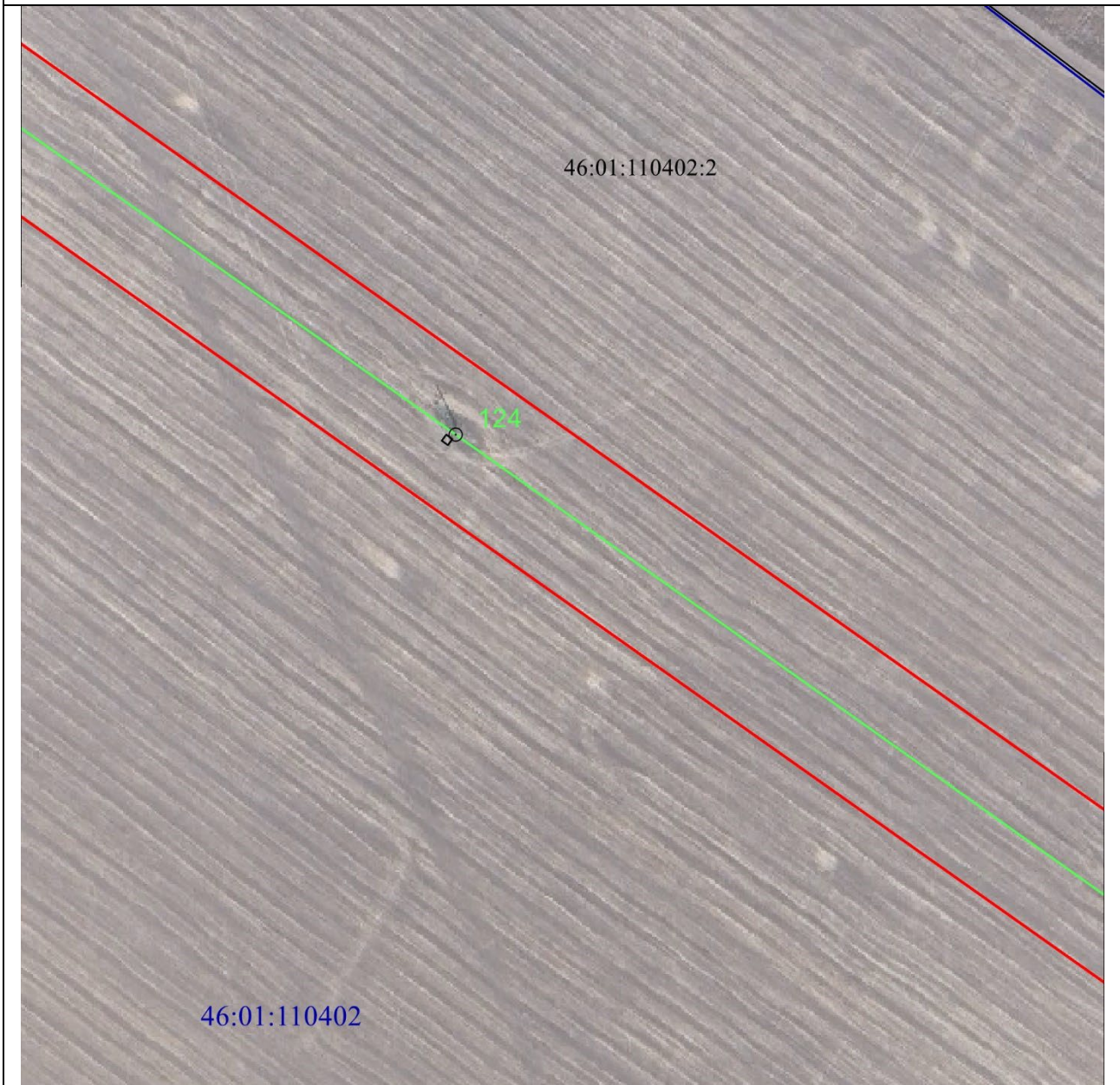


Масштаб 1:2000

Используемые условные знаки и обозначения:

• 1	- характерная точка границы публичного сервитута
— (red line)	- проектная граница публичного сервитута
— (green line) ○ 74	- линия электропередачи и опора с её номером
46:23:220701:55	- кадастровый номер земельного участка
— (black line)	- существующая часть границы земельного участка
46:23:220701	- номер кадастрового квартала
— (blue line)	- граница кадастрового квартала
- - - - - (red dashed line)	- граница муниципального образования

СХЕМА РАСПОЛОЖЕНИЯ ГРАНИЦ ПУБЛИЧНОГО СЕРВИТУТА
для использования земельных участков в целях эксплуатации существующего объекта
энергетики регионального значения ВЛ-110 кВ Суджа - Белая (с заходом на Подстанция
ПС 110/35/10 кВ "Белая", ПС-Восход 110/10 кВ)
 (наименование объекта)
План границ объекта

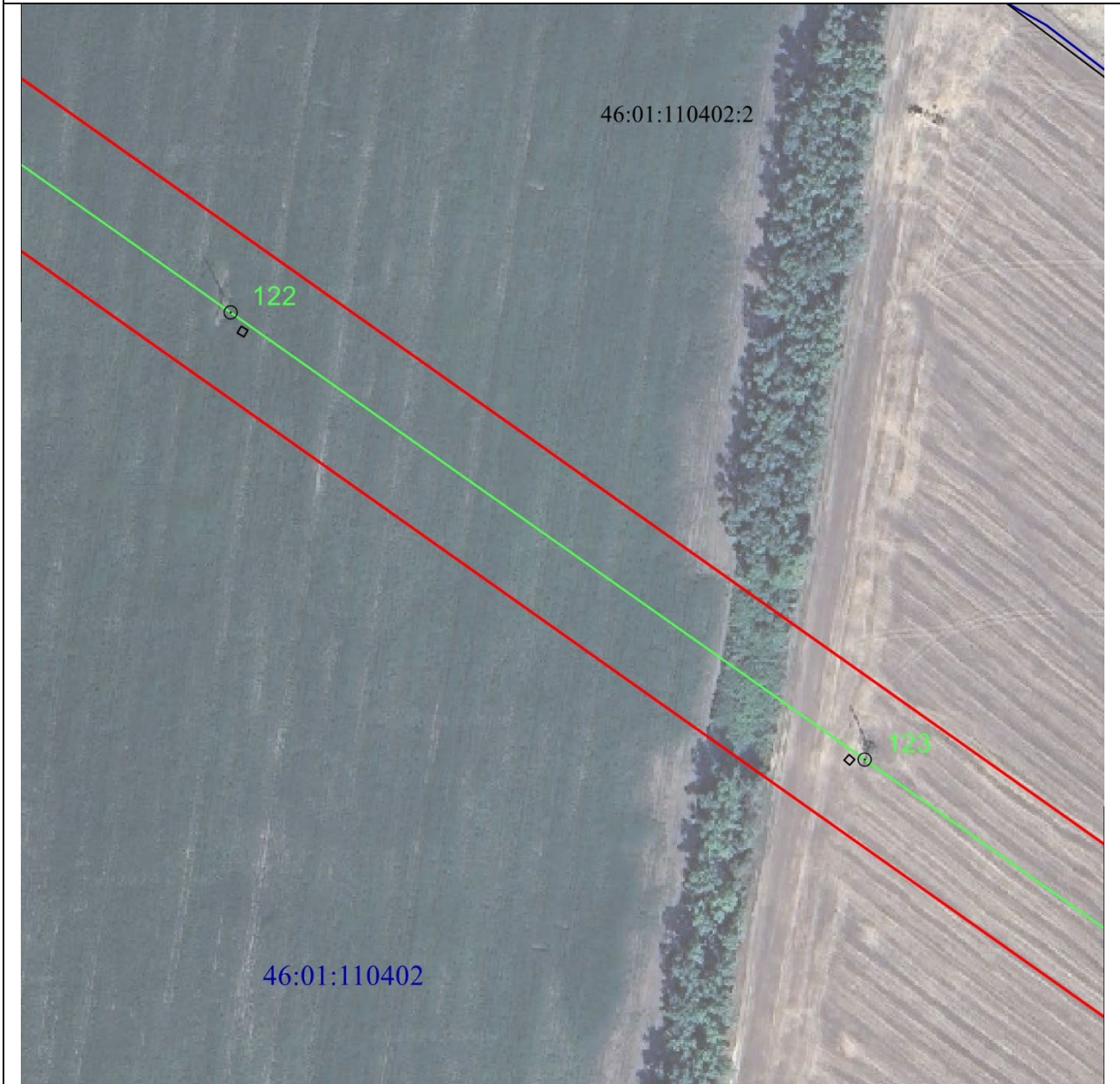


Масштаб 1:2000

Используемые условные знаки и обозначения:

• 1	- характерная точка границы публичного сервитута
— (red line)	- проектная граница публичного сервитута
○ 74 (green circle)	- линия электропередачи и опора с её номером
46:23:220701:55	- кадастровый номер земельного участка
— (black line)	- существующая часть границы земельного участка
46:23:220701	- номер кадастрового квартала
— (blue line)	- граница кадастрового квартала
- - - - - (red dashed line)	- граница муниципального образования

СХЕМА РАСПОЛОЖЕНИЯ ГРАНИЦ ПУБЛИЧНОГО СЕРВИТУТА
для использования земельных участков в целях эксплуатации существующего объекта
энергетики регионального значения ВЛ-110 кВ Суджа - Белая (с заходом на Подстанция
ПС 110/35/10 кВ "Белая", ПС-Восход 110/10 кВ)
(наименование объекта)
План границ объекта

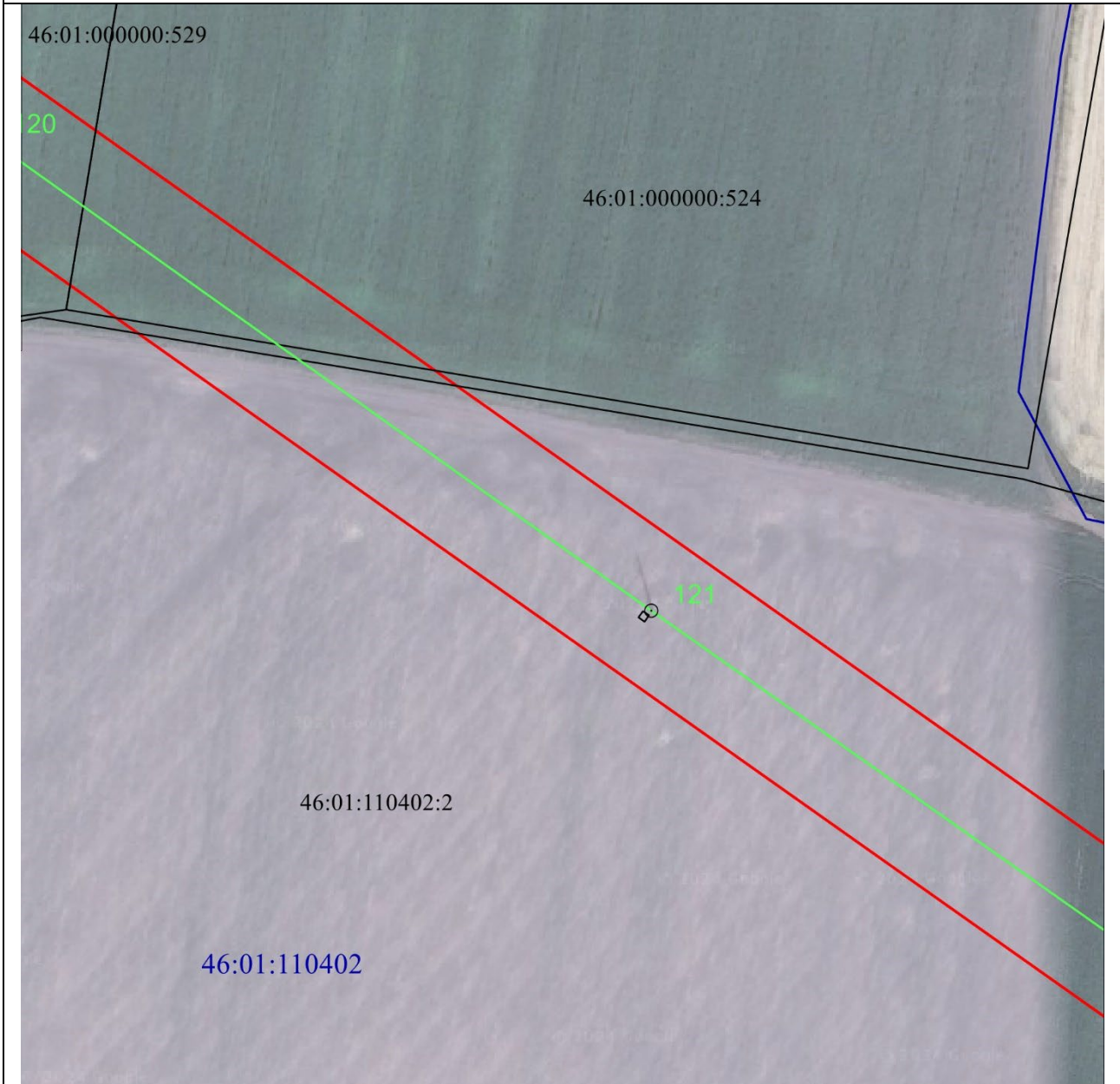


Масштаб 1:2000

Используемые условные знаки и обозначения:

• 1	- характерная точка границы публичного сервитута
— (red line)	- проектная граница публичного сервитута
— (green line) ○ 74	- линия электропередачи и опора с её номером
46:23:220701:55	- кадастровый номер земельного участка
— (black line)	- существующая часть границы земельного участка
46:23:220701	- номер кадастрового квартала
— (blue line)	- граница кадастрового квартала
- - - - - (red dashed line)	- граница муниципального образования

СХЕМА РАСПОЛОЖЕНИЯ ГРАНИЦ ПУБЛИЧНОГО СЕРВИТУТА
для использования земельных участков в целях эксплуатации существующего объекта
энергетики регионального значения ВЛ-110 кВ Суджа - Белая (с заходом на Подстанция
ПС 110/35/10 кВ "Белая", ПС-Восход 110/10 кВ)
(наименование объекта)
План границ объекта

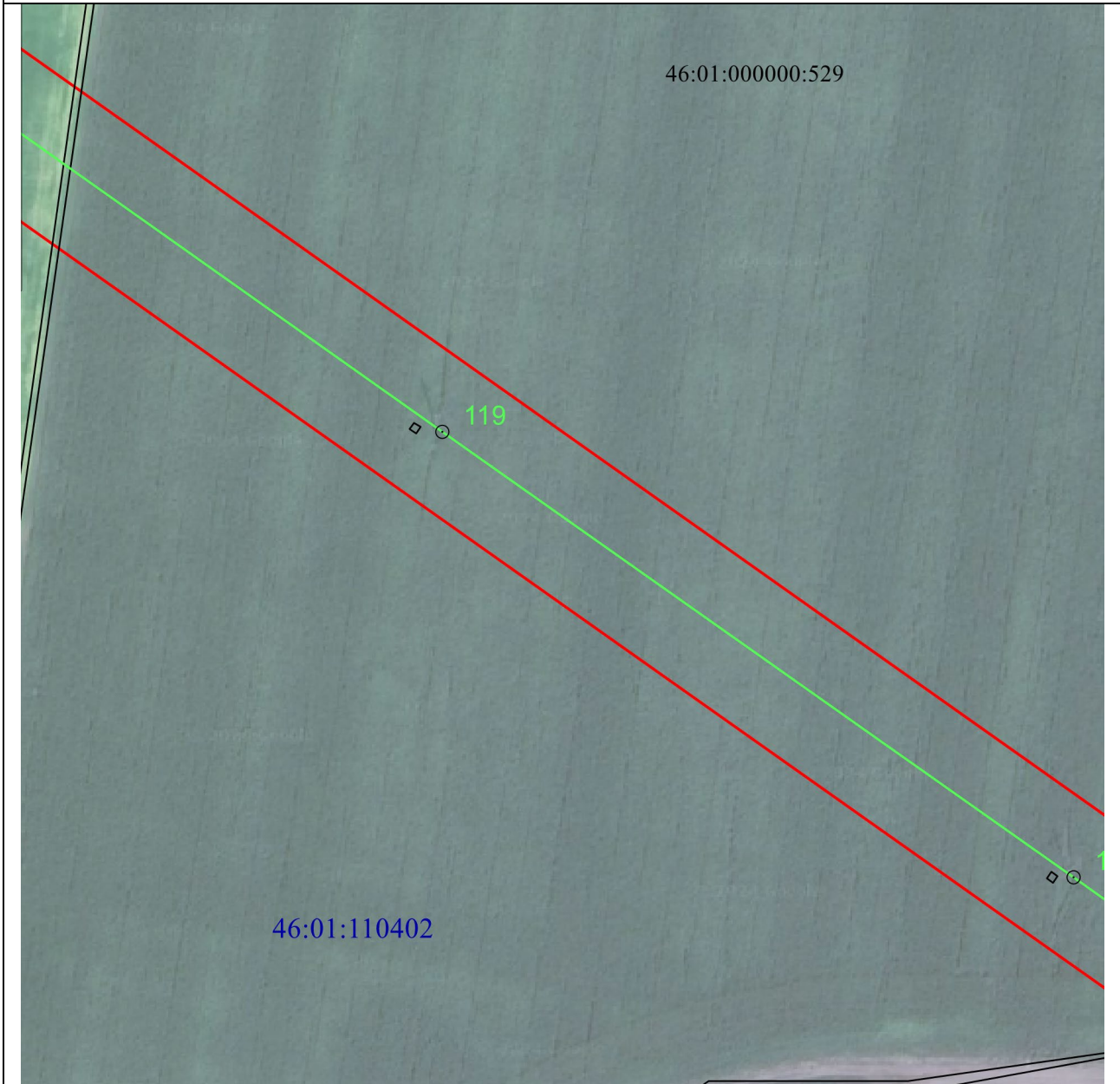


Масштаб 1:2000

Используемые условные знаки и обозначения:

• 1	- характерная точка границы публичного сервитута
— (red line)	- проектная граница публичного сервитута
— (green line) ○ 74	- линия электропередачи и опора с её номером
46:23:220701:55	- кадастровый номер земельного участка
— (black line)	- существующая часть границы земельного участка
46:23:220701	- номер кадастрового квартала
— (blue line)	- граница кадастрового квартала
- - - - - (red dashed line)	- граница муниципального образования

СХЕМА РАСПОЛОЖЕНИЯ ГРАНИЦ ПУБЛИЧНОГО СЕРВИТУТА
для использования земельных участков в целях эксплуатации существующего объекта
энергетики регионального значения ВЛ-110 кВ Суджа - Белая (с заходом на Подстанция
ПС 110/35/10 кВ "Белая", ПС-Восход 110/10 кВ)
 (наименование объекта)
План границ объекта

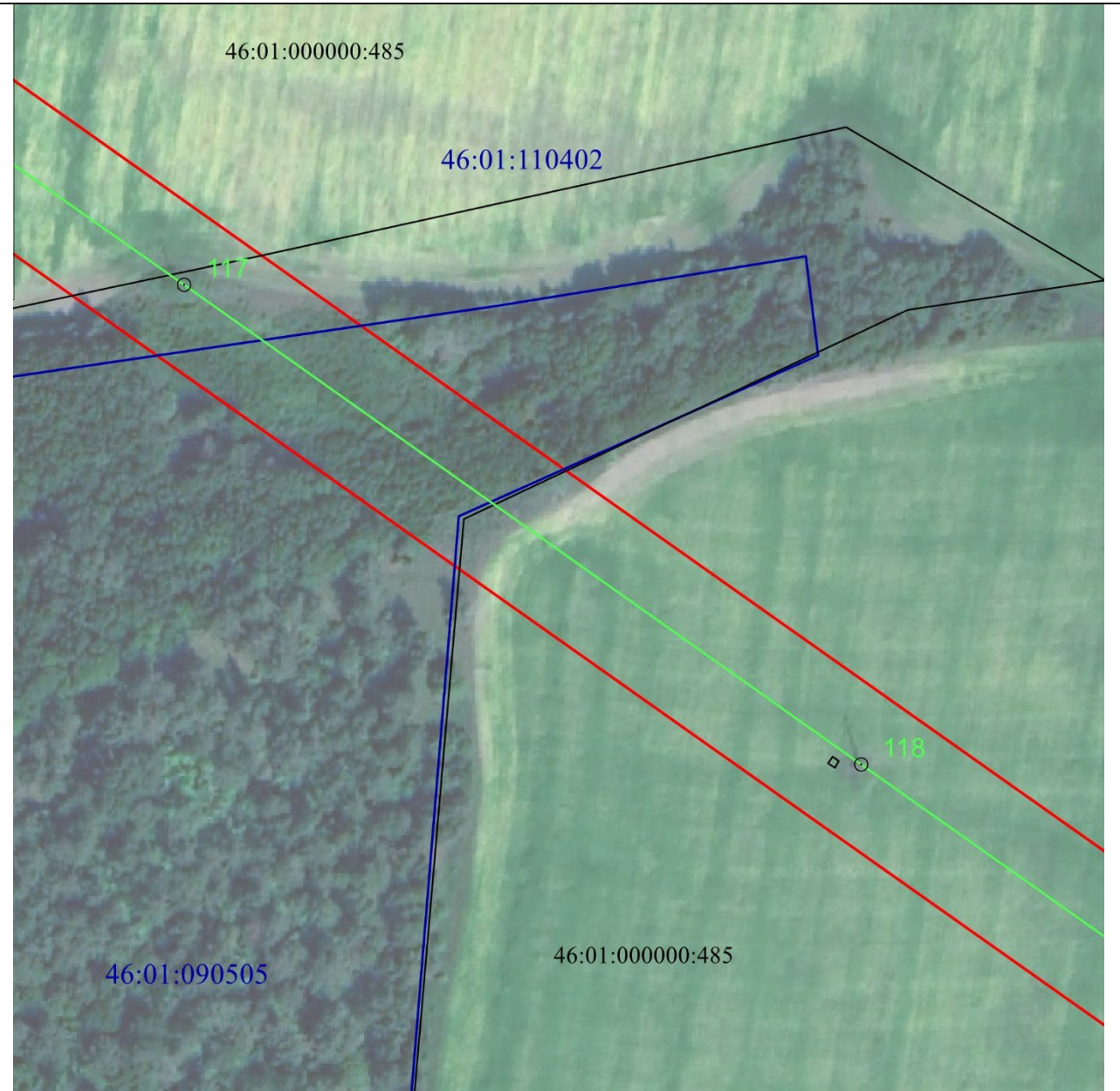


Масштаб 1:2000

Используемые условные знаки и обозначения:

• 1	- характерная точка границы публичного сервитута
	- проектная граница публичного сервитута
	- линия электропередачи и опора с её номером
46:23:220701:55	- кадастровый номер земельного участка
	- существующая часть границы земельного участка
46:23:220701	- номер кадастрового квартала
	- граница кадастрового квартала
	- граница муниципального образования

СХЕМА РАСПОЛОЖЕНИЯ ГРАНИЦ ПУБЛИЧНОГО СЕРВИТУТА
для использования земельных участков в целях эксплуатации существующего объекта
энергетики регионального значения ВЛ-110 кВ Суджа - Белая (с заходом на Подстанция
ПС 110/35/10 кВ "Белая", ПС-Восход 110/10 кВ)
(наименование объекта)
План границ объекта

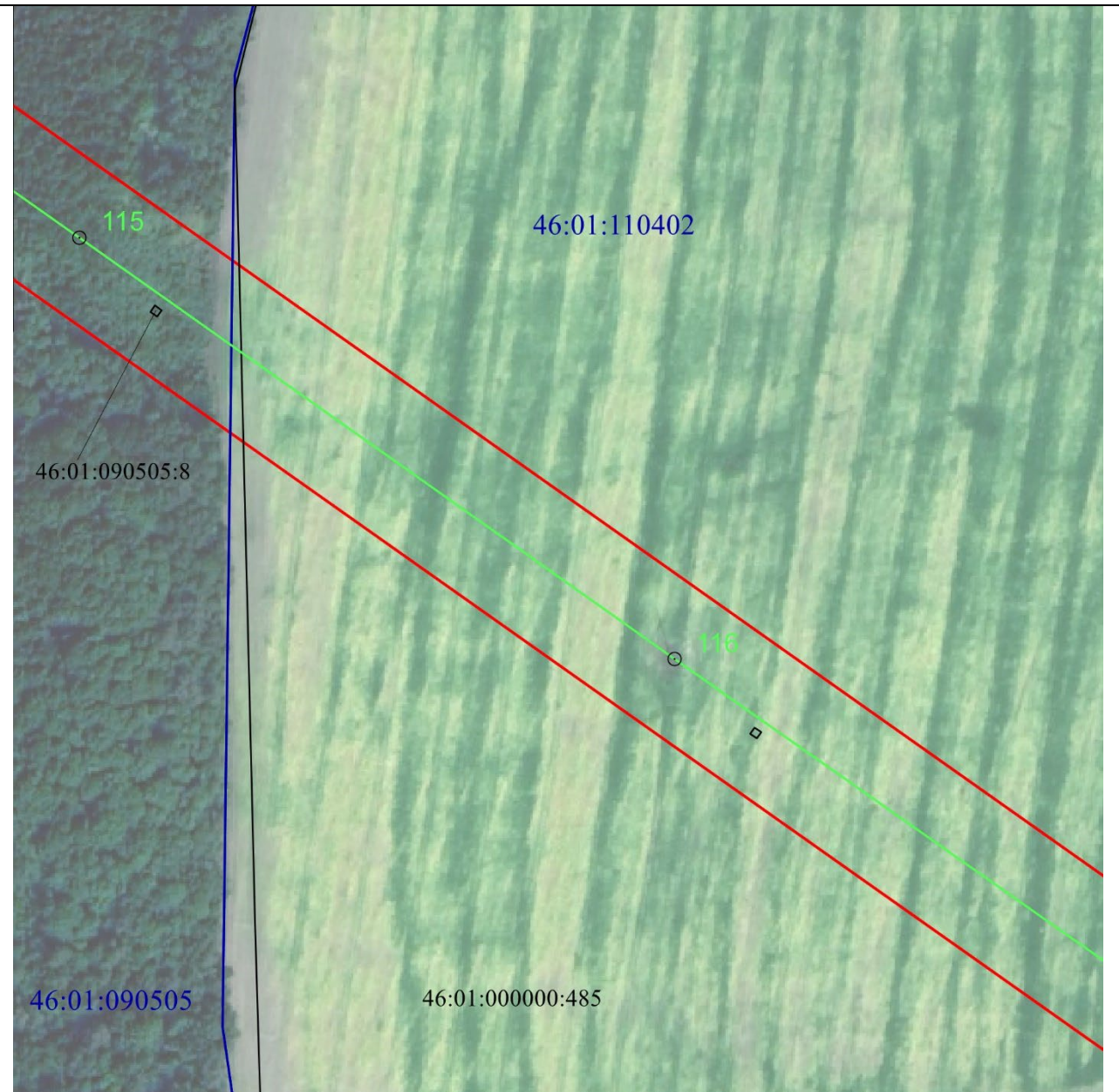


Масштаб 1:2000

Используемые условные знаки и обозначения:

• 1	- характерная точка границы публичного сервитута
— (red line)	- проектная граница публичного сервитута
— (green line) ○ 74	- линия электропередачи и опора с её номером
46:23:220701:55	- кадастровый номер земельного участка
— (black line)	- существующая часть границы земельного участка
46:23:220701	- номер кадастрового квартала
— (blue line)	- граница кадастрового квартала
- - - - - (red dashed line)	- граница муниципального образования

СХЕМА РАСПОЛОЖЕНИЯ ГРАНИЦ ПУБЛИЧНОГО СЕРВИТУТА
для использования земельных участков в целях эксплуатации существующего объекта
энергетики регионального значения ВЛ-110 кВ Суджа - Белая (с заходом на Подстанция
ПС 110/35/10 кВ "Белая", ПС-Восход 110/10 кВ)
 (наименование объекта)
План границ объекта

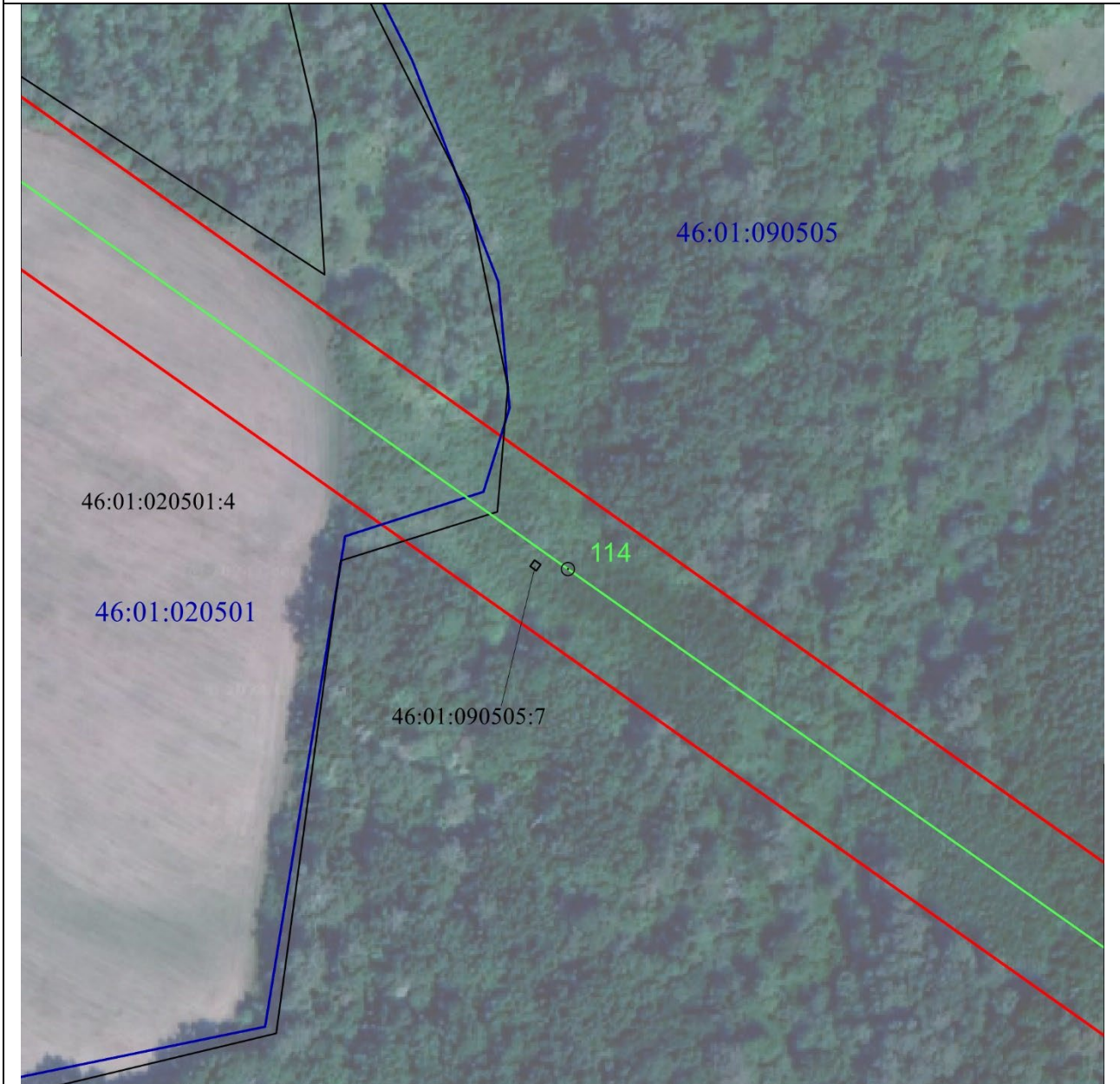


Масштаб 1:2000

Используемые условные знаки и обозначения:

• 1	- характеристическая точка границы публичного сервитута
— (красная)	- проектная граница публичного сервитута
— (зеленая) ○ 74	- линия электропередачи и опора с её номером
46:23:220701:55	- кадастровый номер земельного участка
— (черная)	- существующая часть границы земельного участка
46:23:220701	- номер кадастрового квартала
— (синяя)	- граница кадастрового квартала
- - - - - (красная)	- граница муниципального образования

СХЕМА РАСПОЛОЖЕНИЯ ГРАНИЦ ПУБЛИЧНОГО СЕРВИТУТА
для использования земельных участков в целях эксплуатации существующего объекта
энергетики регионального значения ВЛ-110 кВ Суджа - Белая (с заходом на Подстанция
ПС 110/35/10 кВ "Белая", ПС-Восход 110/10 кВ)
 (наименование объекта)
План границ объекта

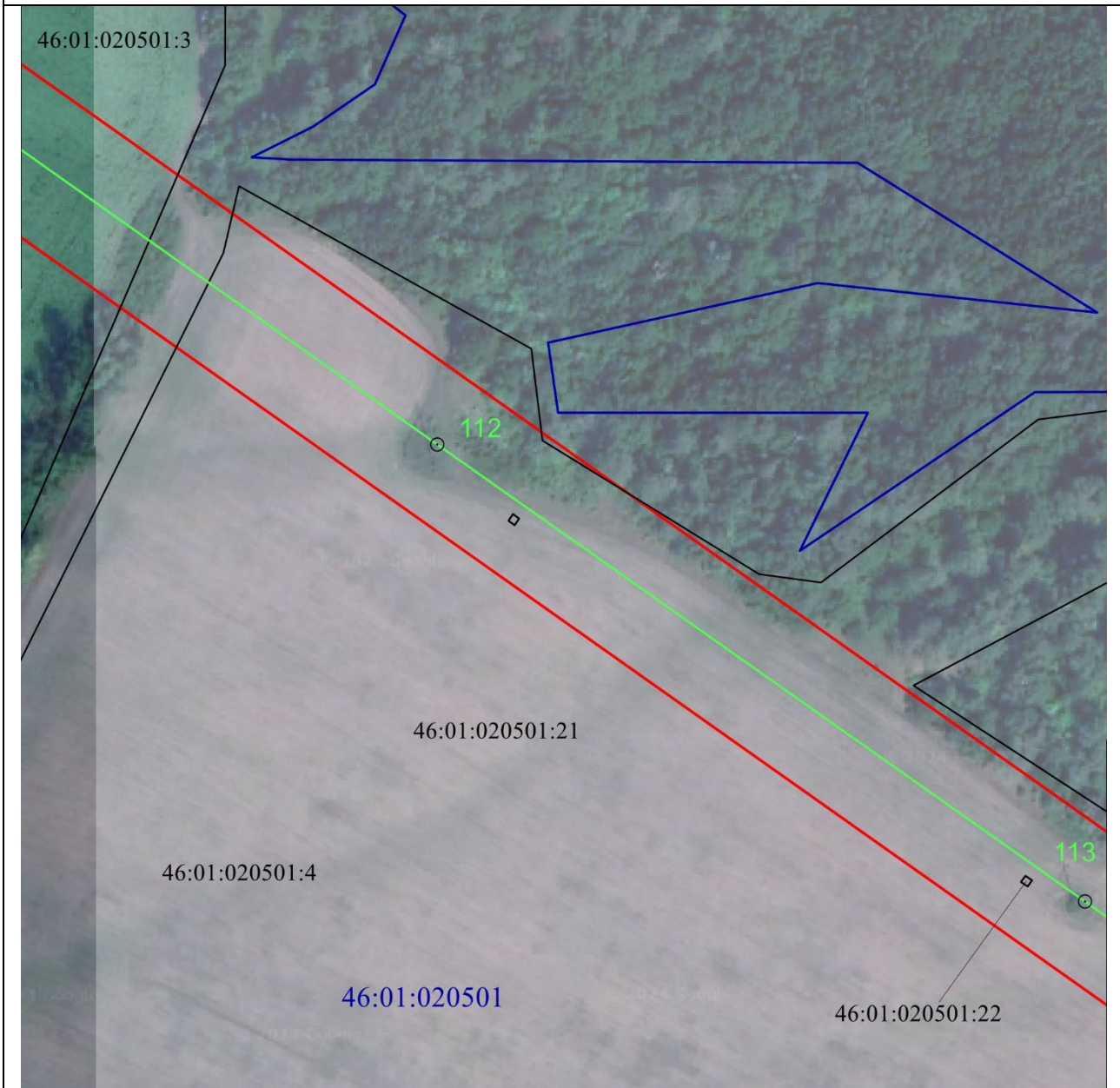


Масштаб 1:2000

Используемые условные знаки и обозначения:

• 1	- характерная точка границы публичного сервитута
— (red line)	- проектная граница публичного сервитута
— (green line) ○ 74	- линия электропередачи и опора с её номером
46:23:220701:55	- кадастровый номер земельного участка
— (black line)	- существующая часть границы земельного участка
46:23:220701	- номер кадастрового квартала
— (blue line)	- граница кадастрового квартала
- - - - - (red dashed line)	- граница муниципального образования

СХЕМА РАСПОЛОЖЕНИЯ ГРАНИЦ ПУБЛИЧНОГО СЕРВИТУТА
для использования земельных участков в целях эксплуатации существующего объекта
энергетики регионального значения ВЛ-110 кВ Суджа - Белая (с заходом на Подстанция
ПС 110/35/10 кВ "Белая", ПС-Восход 110/10 кВ)
 (наименование объекта)
План границ объекта

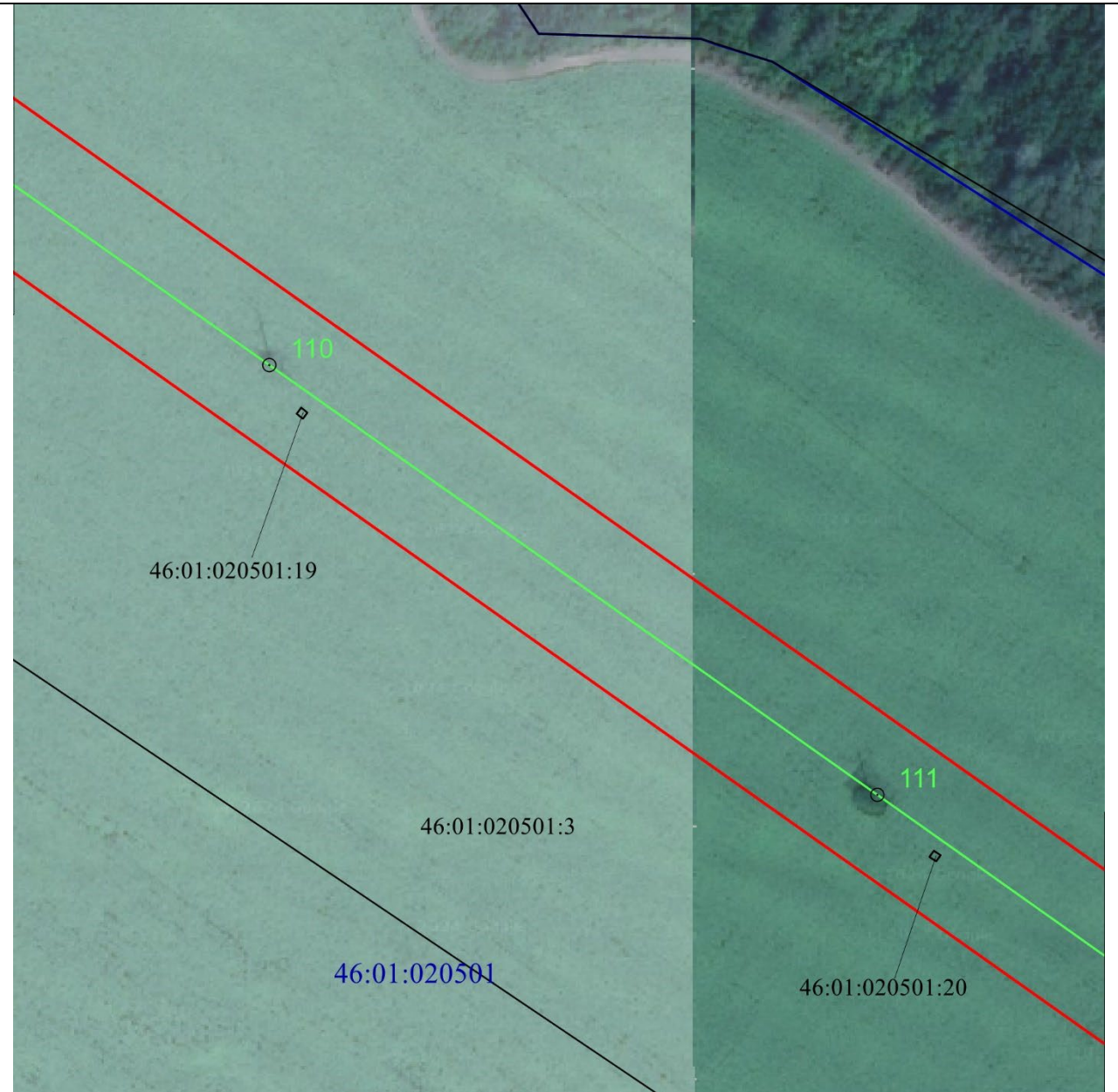


Масштаб 1:2000

Используемые условные знаки и обозначения:

• 1	- характерная точка границы публичного сервитута
— (red)	- проектная граница публичного сервитута
— (green) ○ 74	- линия электропередачи и опора с её номером
46:23:220701:55	- кадастровый номер земельного участка
— (black)	- существующая часть границы земельного участка
46:23:220701	- номер кадастрового квартала
— (blue)	- граница кадастрового квартала
- - - - - (red)	- граница муниципального образования

СХЕМА РАСПОЛОЖЕНИЯ ГРАНИЦ ПУБЛИЧНОГО СЕРВИТУТА
для использования земельных участков в целях эксплуатации существующего объекта
энергетики регионального значения ВЛ-110 кВ Суджа - Белая (с заходом на Подстанция
ПС 110/35/10 кВ "Белая", ПС-Восход 110/10 кВ)
(наименование объекта)
План границ объекта

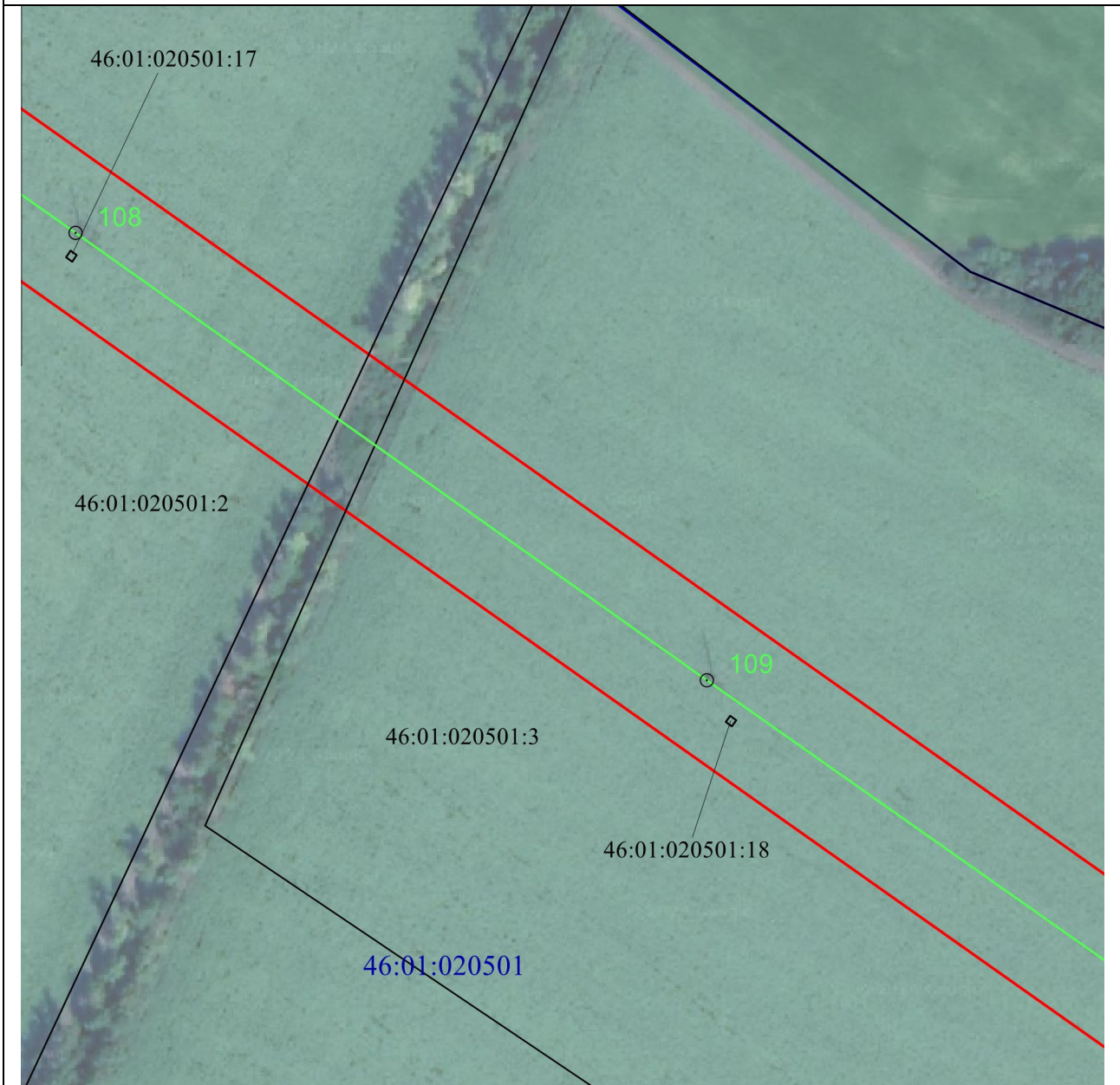


Масштаб 1:2000

Используемые условные знаки и обозначения:

• 1	- характерная точка границы публичного сервитута
— (red line)	- проектная граница публичного сервитута
— (green line) ○ 74	- линия электропередачи и опора с её номером
46:23:220701:55	- кадастровый номер земельного участка
— (black line)	- существующая часть границы земельного участка
46:23:220701	- номер кадастрового квартала
— (blue line)	- граница кадастрового квартала
- - - - - (red dashed line)	- граница муниципального образования

СХЕМА РАСПОЛОЖЕНИЯ ГРАНИЦ ПУБЛИЧНОГО СЕРВИТУТА
для использования земельных участков в целях эксплуатации существующего объекта
энергетики регионального значения ВЛ-110 кВ Суджа - Белая (с заходом на Подстанция
ПС 110/35/10 кВ "Белая", ПС-Восход 110/10 кВ)
(наименование объекта)
План границ объекта



Масштаб 1:2000

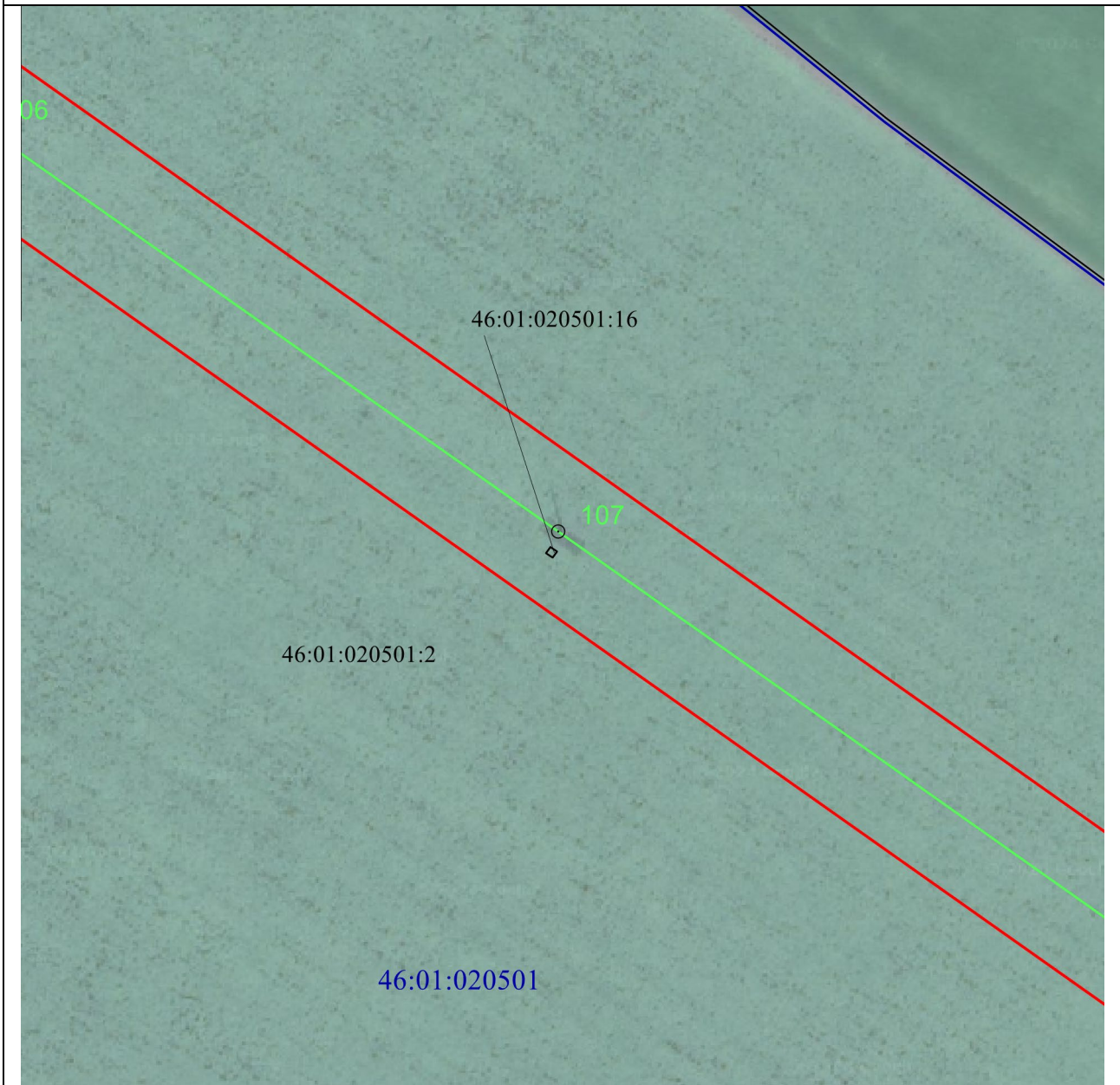
Используемые условные знаки и обозначения:

• 1	- характеристическая точка границы публичного сервитута
— (красная линия)	- проектная граница публичного сервитута
— (зеленая линия) ○ 74	- линия электропередачи и опора с её номером
46:23:220701:55	- кадастровый номер земельного участка
— (черная линия)	- существующая часть границы земельного участка
46:23:220701	- номер кадастрового квартала
— (синяя линия)	- граница кадастрового квартала
- · - · - · (красная линия)	- граница муниципального образования

СХЕМА РАСПОЛОЖЕНИЯ ГРАНИЦ ПУБЛИЧНОГО СЕРВИТУТА
для использования земельных участков в целях эксплуатации существующего объекта
энергетики регионального значения ВЛ-110 кВ Суджа - Белая (с заходом на Подстанция
ПС 110/35/10 кВ "Белая", ПС-Восход 110/10 кВ)

(наименование объекта)

План границ объекта

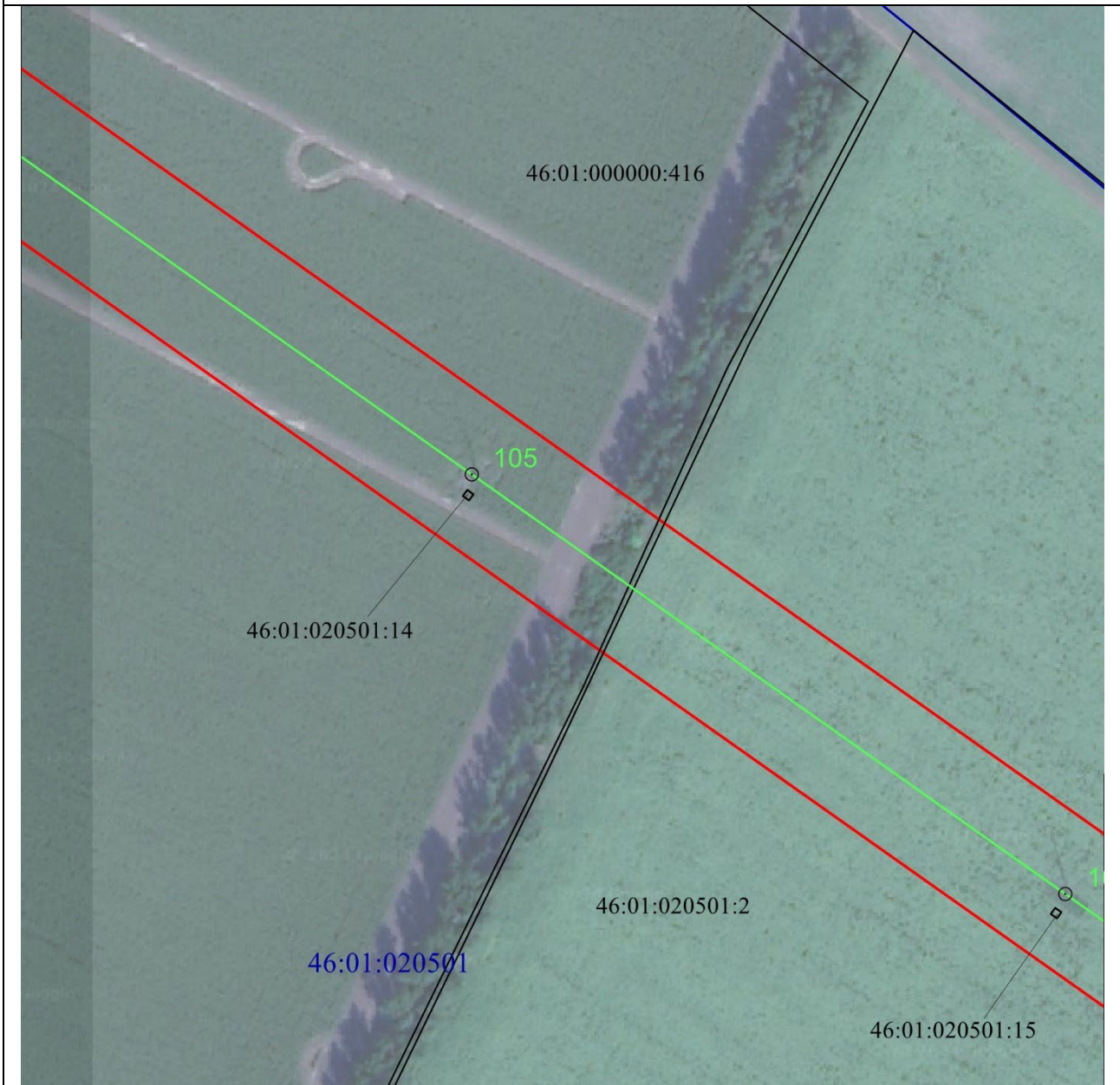


Масштаб 1:2000

Используемые условные знаки и обозначения:

• 1	- характерная точка границы публичного сервитута
	- проектная граница публичного сервитута
	- линия электропередачи и опора с её номером
46:23:220701:55	- кадастровый номер земельного участка
	- существующая часть границы земельного участка
46:23:220701	- номер кадастрового квартала
	- граница кадастрового квартала
	- граница муниципального образования

СХЕМА РАСПОЛОЖЕНИЯ ГРАНИЦ ПУБЛИЧНОГО СЕРВИТУТА
для использования земельных участков в целях эксплуатации существующего объекта
энергетики регионального значения ВЛ-110 кВ Суджа - Белая (с заходом на Подстанция
ПС 110/35/10 кВ "Белая", ПС-Восход 110/10 кВ)
 (наименование объекта)
План границ объекта

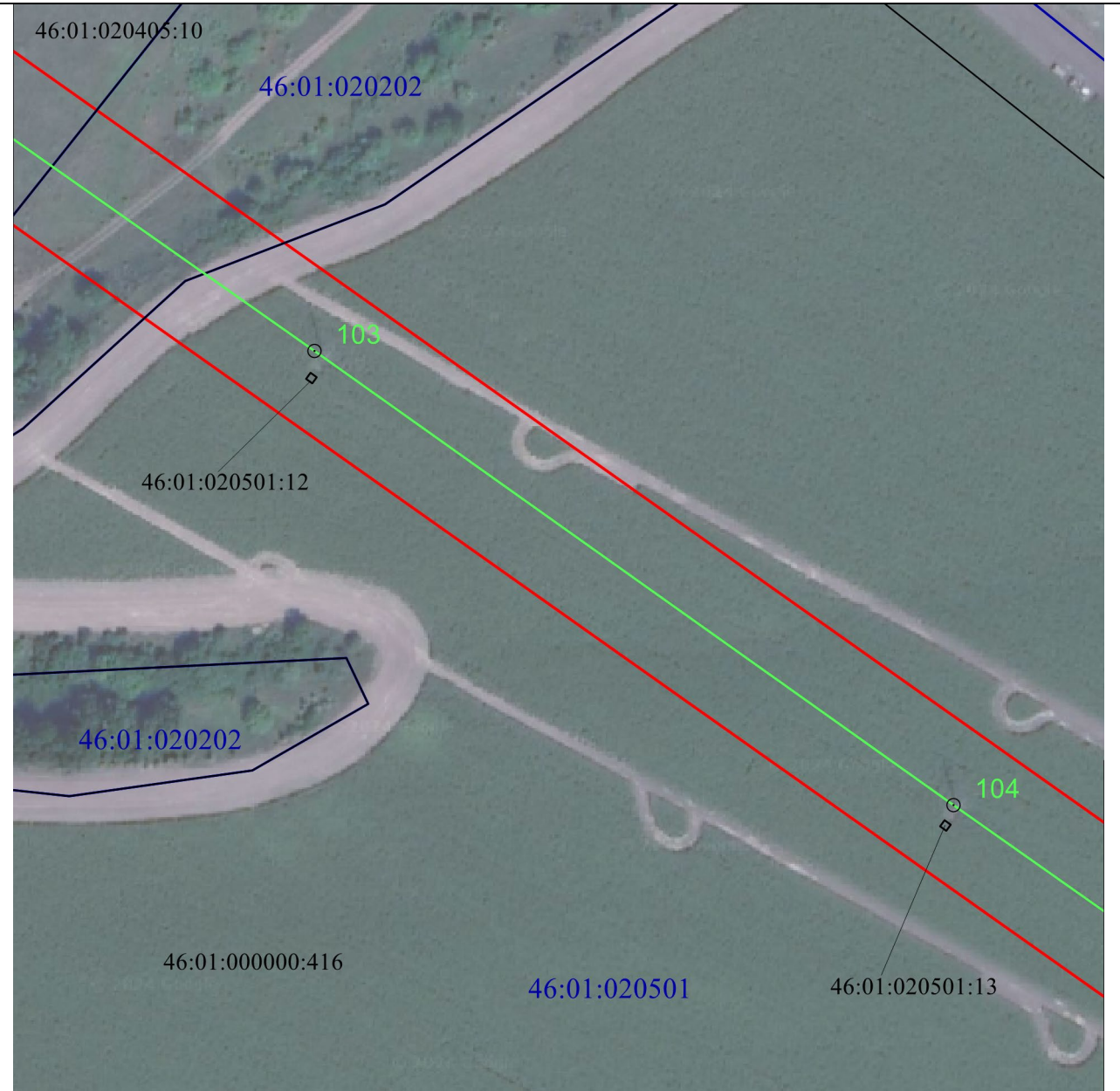


Масштаб 1:2000

Используемые условные знаки и обозначения:

• 1	- характерная точка границы публичного сервитута
— (red line)	- проектная граница публичного сервитута
— (green line) ○ 74	- линия электропередачи и опора с её номером
46:23:220701:55	- кадастровый номер земельного участка
— (black line)	- существующая часть границы земельного участка
46:23:220701	- номер кадастрового квартала
— (blue line)	- граница кадастрового квартала
- - - - - (dashed red line)	- граница муниципального образования

СХЕМА РАСПОЛОЖЕНИЯ ГРАНИЦ ПУБЛИЧНОГО СЕРВИТУТА
для использования земельных участков в целях эксплуатации существующего объекта
энергетики регионального значения ВЛ-110 кВ Суджа - Белая (с заходом на Подстанция
ПС 110/35/10 кВ "Белая", ПС-Восход 110/10 кВ)
(наименование объекта)
План границ объекта

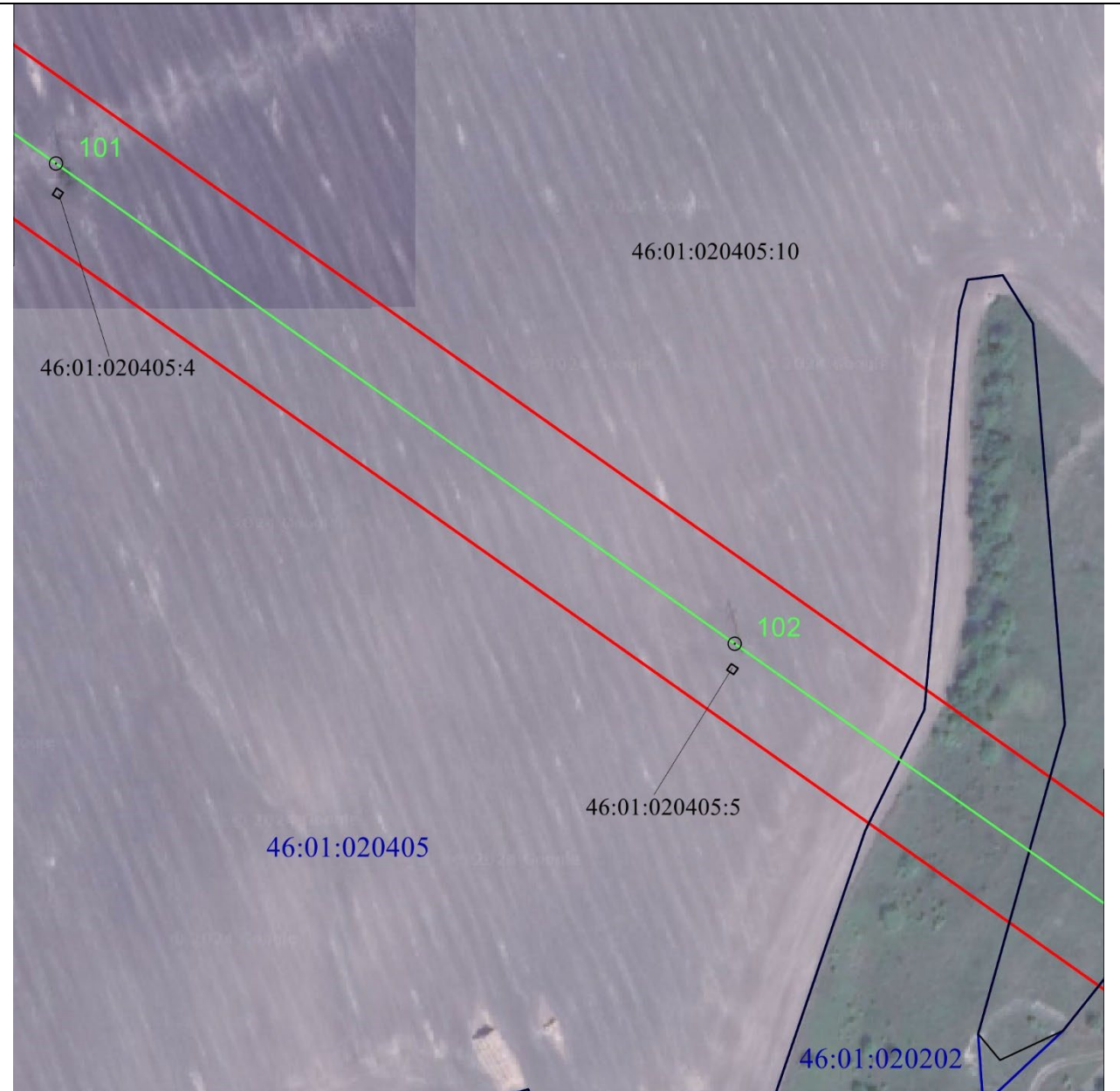


Масштаб 1:2000

Используемые условные знаки и обозначения:

• 1	- характерная точка границы публичного сервитута
— (red line)	- проектная граница публичного сервитута
— (green line) ○ 74	- линия электропередачи и опора с её номером
46:23:220701:55	- кадастровый номер земельного участка
— (black line)	- существующая часть границы земельного участка
46:23:220701	- номер кадастрового квартала
— (blue line)	- граница кадастрового квартала
- - - - - (red dashed line)	- граница муниципального образования

СХЕМА РАСПОЛОЖЕНИЯ ГРАНИЦ ПУБЛИЧНОГО СЕРВИТУТА
для использования земельных участков в целях эксплуатации существующего объекта
энергетики регионального значения ВЛ-110 кВ Суджа - Белая (с заходом на Подстанция
ПС 110/35/10 кВ "Белая", ПС-Восход 110/10 кВ)
(наименование объекта)
План границ объекта



Масштаб 1:2000

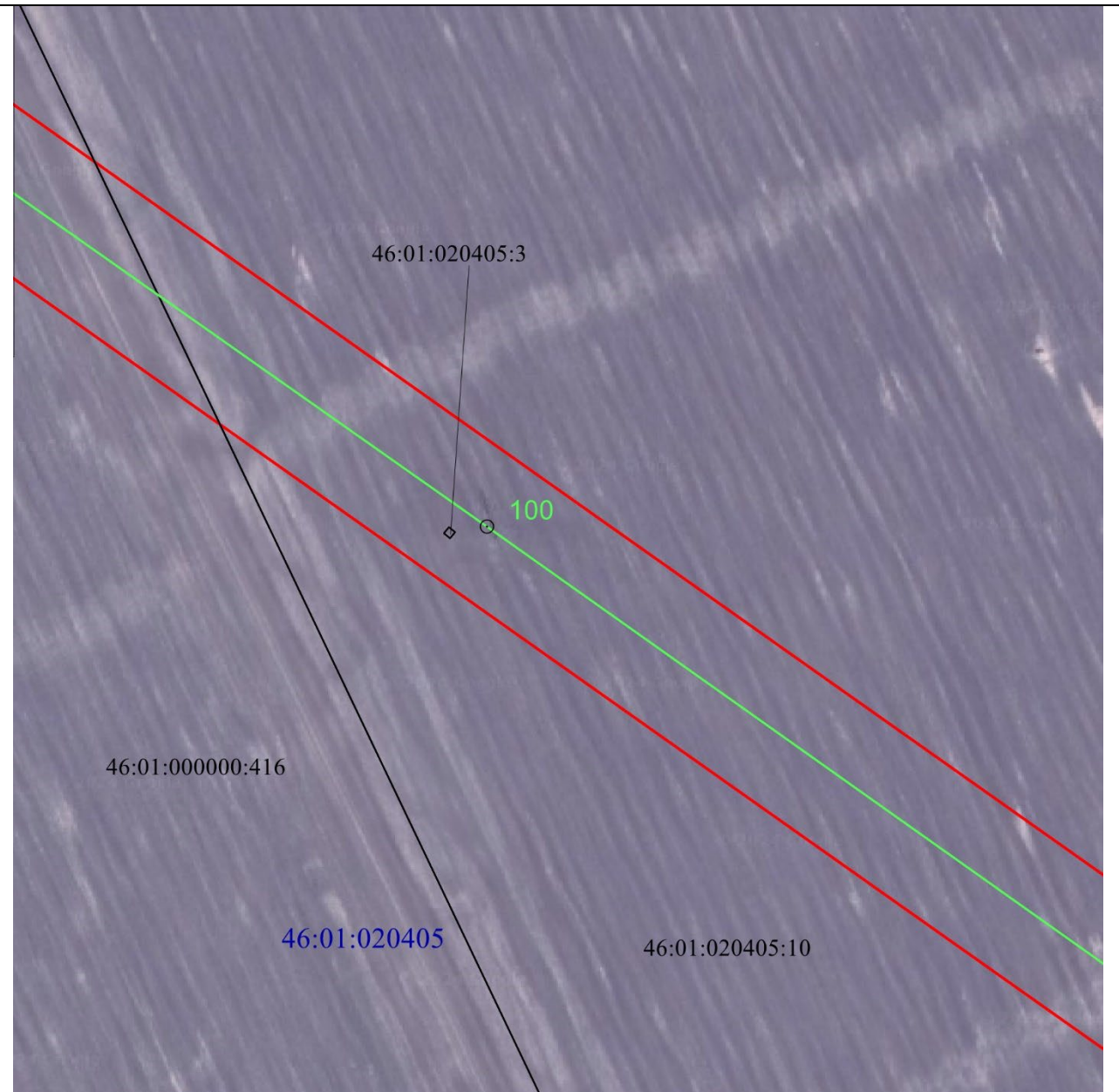
Используемые условные знаки и обозначения:

• 1	- характерная точка границы публичного сервитута
— (red line)	- проектная граница публичного сервитута
— (green line) ○ 74	- линия электропередачи и опора с её номером
46:23:220701:55	- кадастровый номер земельного участка
— (black line)	- существующая часть границы земельного участка
46:23:220701	- номер кадастрового квартала
— (blue line)	- граница кадастрового квартала
- - - - - (red dashed line)	- граница муниципального образования

СХЕМА РАСПОЛОЖЕНИЯ ГРАНИЦ ПУБЛИЧНОГО СЕРВИТУТА
для использования земельных участков в целях эксплуатации существующего объекта
энергетики регионального значения ВЛ-110 кВ Суджа - Белая (с заходом на Подстанция
ПС 110/35/10 кВ "Белая", ПС-Восход 110/10 кВ)

(наименование объекта)

План границ объекта

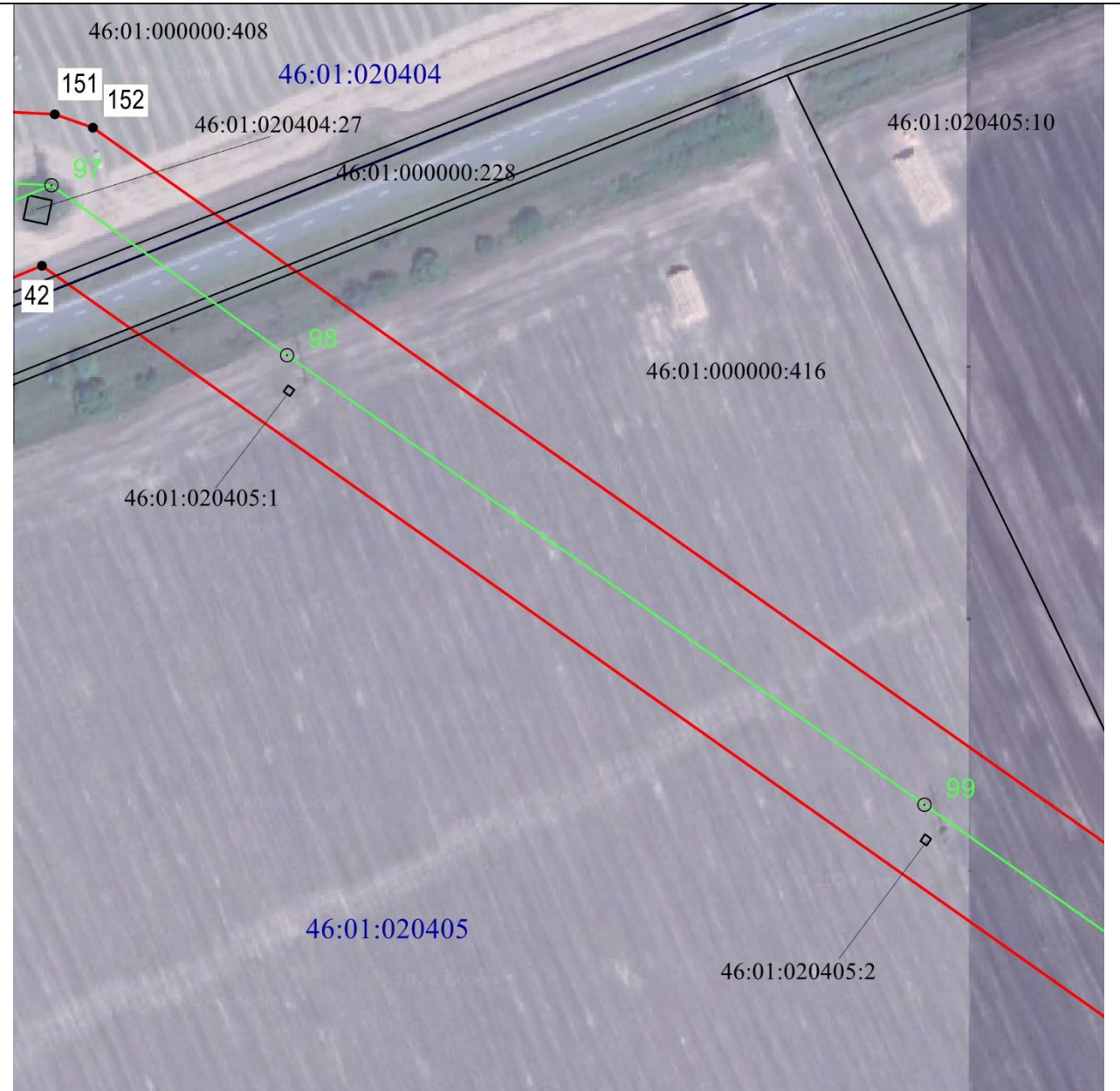


Масштаб 1:2000

Используемые условные знаки и обозначения:

• 1	- характерная точка границы публичного сервитута
— (red line)	- проектная граница публичного сервитута
— (green line) ○ 74	- линия электропередачи и опора с её номером
46:23:220701:55	- кадастровый номер земельного участка
— (black line)	- существующая часть границы земельного участка
46:23:220701	- номер кадастрового квартала
— (blue line)	- граница кадастрового квартала
- - - - - (red dashed line)	- граница муниципального образования

СХЕМА РАСПОЛОЖЕНИЯ ГРАНИЦ ПУБЛИЧНОГО СЕРВИТУТА
для использования земельных участков в целях эксплуатации существующего объекта
энергетики регионального значения ВЛ-110 кВ Суджа - Белая (с заходом на Подстанция
ПС 110/35/10 кВ "Белая", ПС-Восход 110/10 кВ)
(наименование объекта)
План границ объекта



Масштаб 1:2000

Используемые условные знаки и обозначения:

• 1	- характерная точка границы публичного сервитута
— (red line)	- проектная граница публичного сервитута
— (green line) ○ 74	- линия электропередачи и опора с её номером
46:23:220701:55	- кадастровый номер земельного участка
— (black line)	- существующая часть границы земельного участка
46:23:220701	- номер кадастрового квартала
— (blue line)	- граница кадастрового квартала
- - - - - (dashed red line)	- граница муниципального образования

СХЕМА РАСПОЛОЖЕНИЯ ГРАНИЦ ПУБЛИЧНОГО СЕРВИТУТА
для использования земельных участков в целях эксплуатации существующего объекта
энергетики регионального значения ВЛ-110 кВ Суджа - Белая (с заходом на Подстанция
ПС 110/35/10 кВ "Белая", ПС-Восход 110/10 кВ)
 (наименование объекта)
План границ объекта



Масштаб 1:2000

Используемые условные знаки и обозначения:

• 1	- характерная точка границы публичного сервитута
	- проектная граница публичного сервитута
	- линия электропередачи и опора с её номером
46:23:220701:55	- кадастровый номер земельного участка
	- существующая часть границы земельного участка
46:23:220701	- номер кадастрового квартала
	- граница кадастрового квартала
	- граница муниципального образования

СХЕМА РАСПОЛОЖЕНИЯ ГРАНИЦ ПУБЛИЧНОГО СЕРВИТУТА
для использования земельных участков в целях эксплуатации существующего объекта
энергетики регионального значения ВЛ-110 кВ Суджа - Белая (с заходом на Подстанция
ПС 110/35/10 кВ "Белая", ПС-Восход 110/10 кВ)
(наименование объекта)
План границ объекта

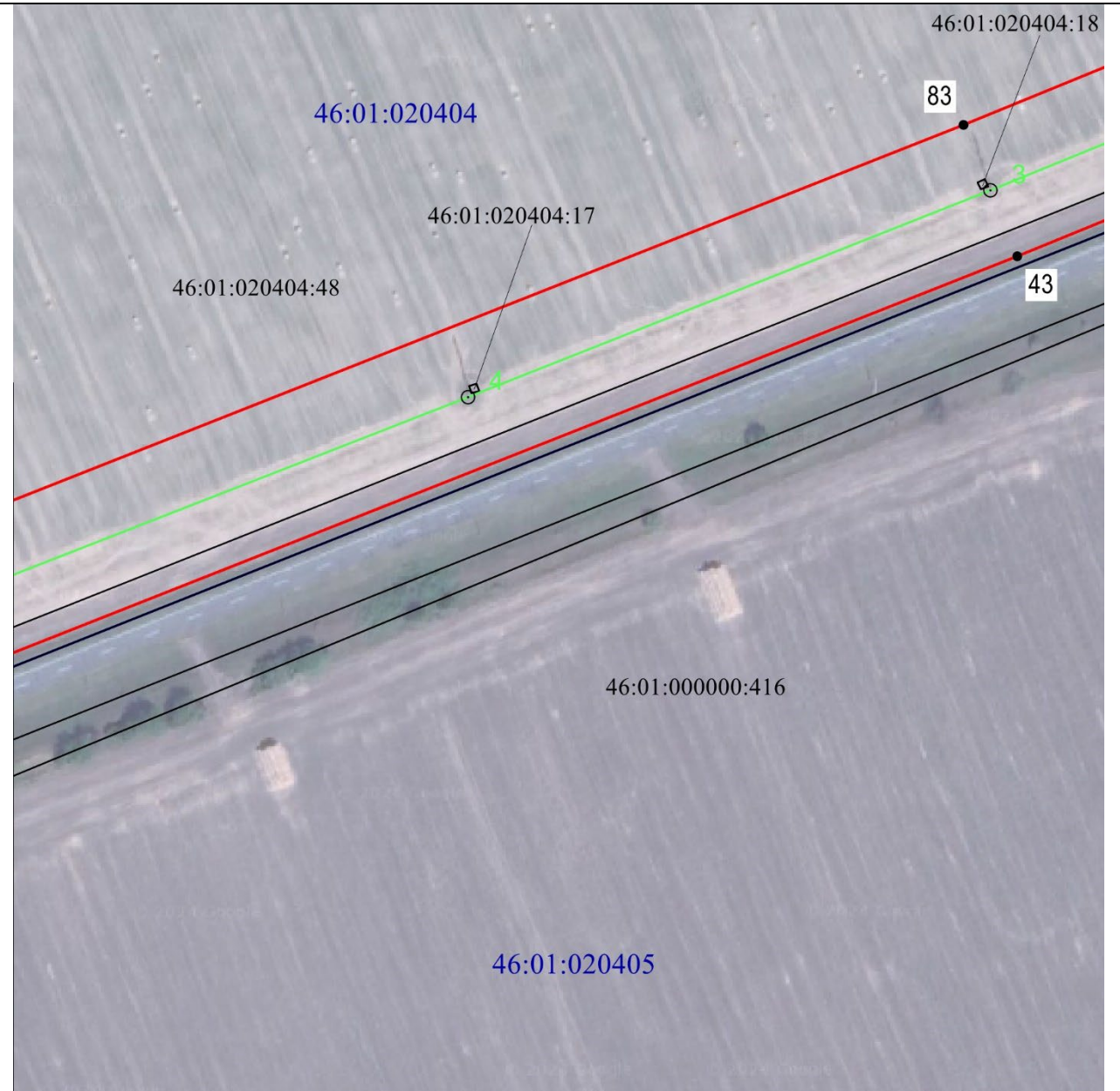


Масштаб 1:2000

Используемые условные знаки и обозначения:

• 1	- характерная точка границы публичного сервитута
	- проектная граница публичного сервитута
	- линия электропередачи и опора с её номером
46:23:220701:55	- кадастровый номер земельного участка
	- существующая часть границы земельного участка
46:23:220701	- номер кадастрового квартала
	- граница кадастрового квартала
	- граница муниципального образования

СХЕМА РАСПОЛОЖЕНИЯ ГРАНИЦ ПУБЛИЧНОГО СЕРВИТУТА
для использования земельных участков в целях эксплуатации существующего объекта
энергетики регионального значения ВЛ-110 кВ Суджа - Белая (с заходом на Подстанция
ПС 110/35/10 кВ "Белая", ПС-Восход 110/10 кВ)
 (наименование объекта)
План границ объекта



Масштаб 1:2000

Используемые условные знаки и обозначения:

• 1	- характерная точка границы публичного сервитута
— (red line)	- проектная граница публичного сервитута
— (green line) ○ 74	- линия электропередачи и опора с её номером
46:23:220701:55	- кадастровый номер земельного участка
— (black line)	- существующая часть границы земельного участка
46:23:220701	- номер кадастрового квартала
— (blue line)	- граница кадастрового квартала
- - - - - (red dashed line)	- граница муниципального образования

СХЕМА РАСПОЛОЖЕНИЯ ГРАНИЦ ПУБЛИЧНОГО СЕРВИТУТА
для использования земельных участков в целях эксплуатации существующего объекта
энергетики регионального значения ВЛ-110 кВ Суджа - Белая (с заходом на Подстанция
ПС 110/35/10 кВ "Белая", ПС-Восход 110/10 кВ)
(наименование объекта)
План границ объекта

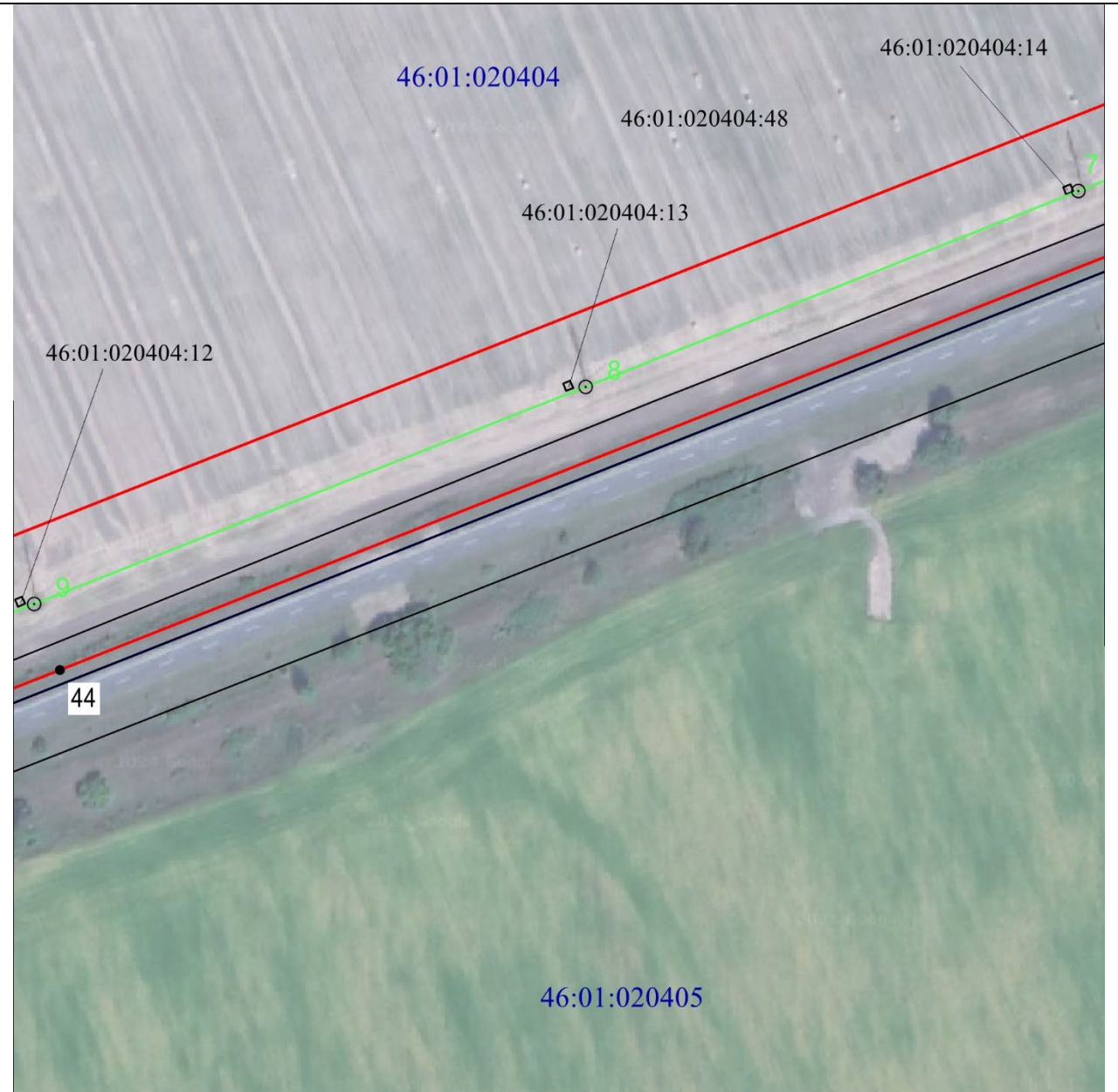


Масштаб 1:2000

Используемые условные знаки и обозначения:

• 1	- характерная точка границы публичного сервитута
	- проектная граница публичного сервитута
	- линия электропередачи и опора с её номером
46:23:220701:55	- кадастровый номер земельного участка
	- существующая часть границы земельного участка
46:23:220701	- номер кадастрового квартала
	- граница кадастрового квартала
	- граница муниципального образования

СХЕМА РАСПОЛОЖЕНИЯ ГРАНИЦ ПУБЛИЧНОГО СЕРВИТУТА
для использования земельных участков в целях эксплуатации существующего объекта
энергетики регионального значения ВЛ-110 кВ Суджа - Белая (с заходом на Подстанция
ПС 110/35/10 кВ "Белая", ПС-Восход 110/10 кВ)
(наименование объекта)
План границ объекта

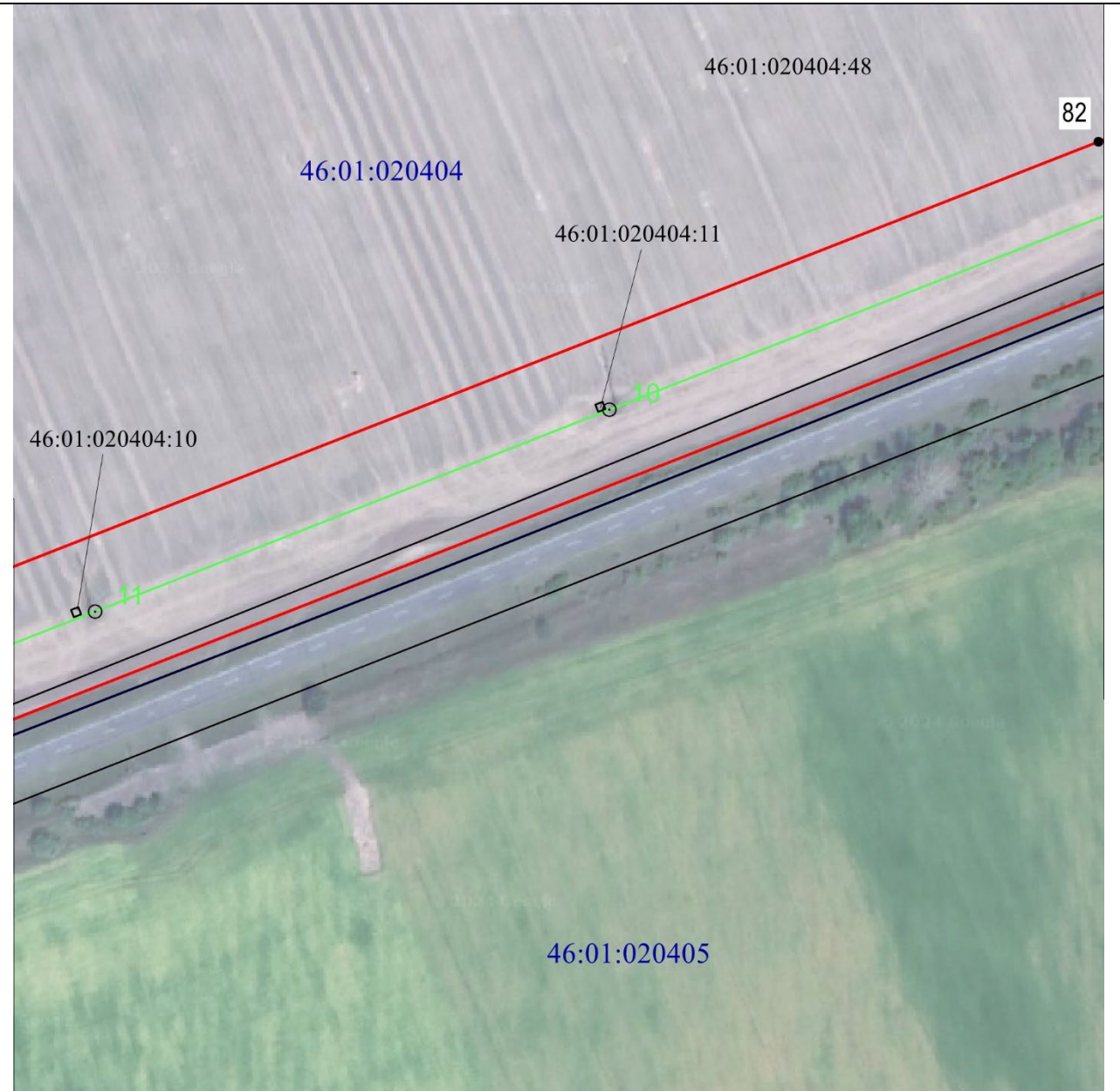


Масштаб 1:2000

Используемые условные знаки и обозначения:

• 1	- характерная точка границы публичного сервитута
— (red line)	- проектная граница публичного сервитута
— (green line) ○ 74	- линия электропередачи и опора с её номером
46:23:220701:55	- кадастровый номер земельного участка
— (black line)	- существующая часть границы земельного участка
46:23:220701	- номер кадастрового квартала
— (blue line)	- граница кадастрового квартала
- - - - - (dashed red line)	- граница муниципального образования

СХЕМА РАСПОЛОЖЕНИЯ ГРАНИЦ ПУБЛИЧНОГО СЕРВИТУТА
для использования земельных участков в целях эксплуатации существующего объекта
энергетики регионального значения ВЛ-110 кВ Суджа - Белая (с заходом на Подстанция
ПС 110/35/10 кВ "Белая", ПС-Восход 110/10 кВ)
(наименование объекта)
План границ объекта



Масштаб 1:2000

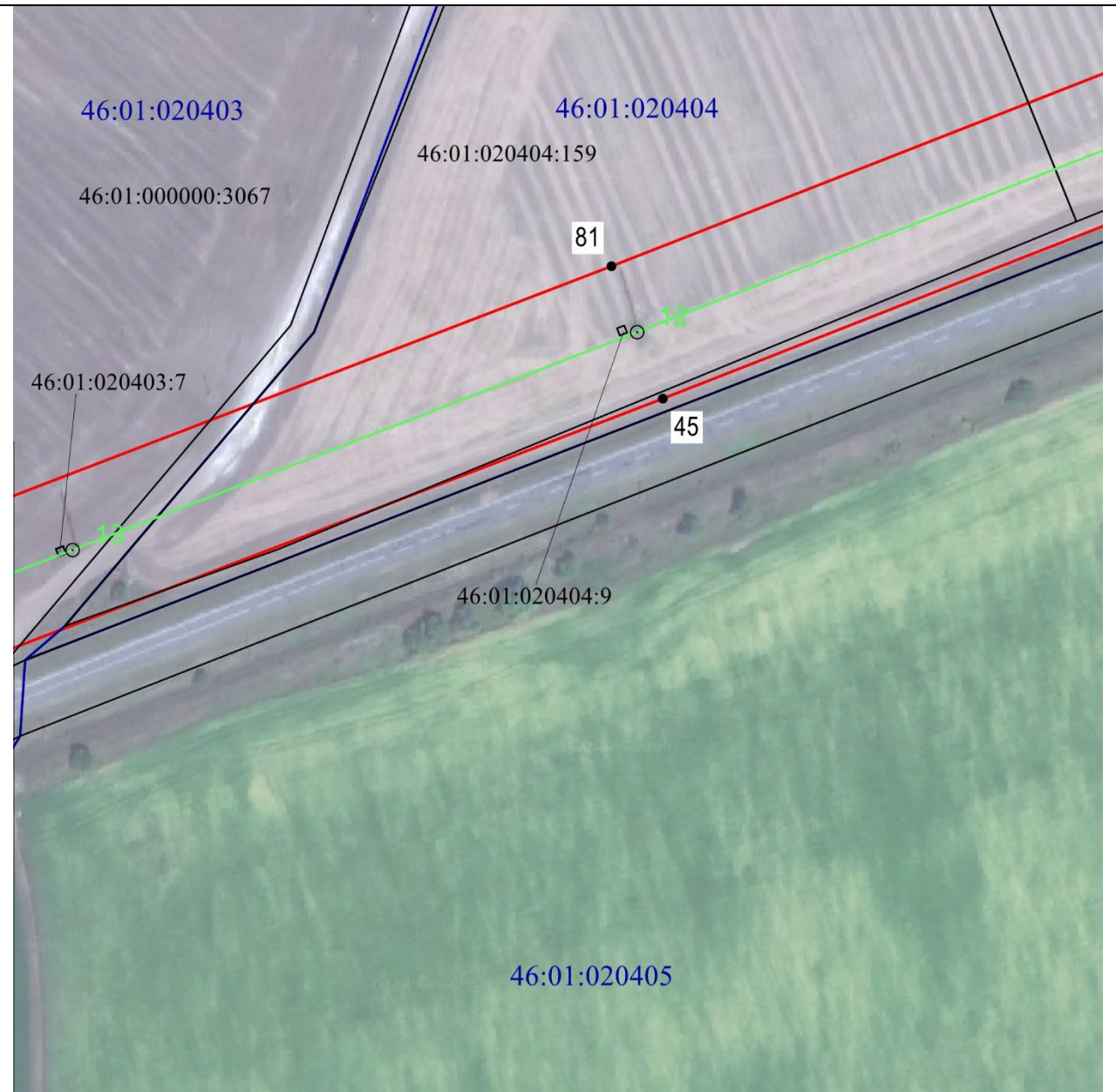
Используемые условные знаки и обозначения:

• 1	- характерная точка границы публичного сервитута
— (red line)	- проектная граница публичного сервитута
— (green line) ○ 74	- линия электропередачи и опора с её номером
46:23:220701:55	- кадастровый номер земельного участка
— (black line)	- существующая часть границы земельного участка
46:23:220701	- номер кадастрового квартала
— (blue line)	- граница кадастрового квартала
- - - - - (red dashed line)	- граница муниципального образования

**СХЕМА РАСПОЛОЖЕНИЯ ГРАНИЦ ПУБЛИЧНОГО СЕРВИТУТА
для использования земельных участков в целях эксплуатации существующего объекта
энергетики регионального значения ВЛ-110 кВ Суджа - Белая (с заходом на Подстанция
ПС 110/35/10 кВ "Белая", ПС-Восход 110/10 кВ)**

(наименование объекта)

План границ объекта

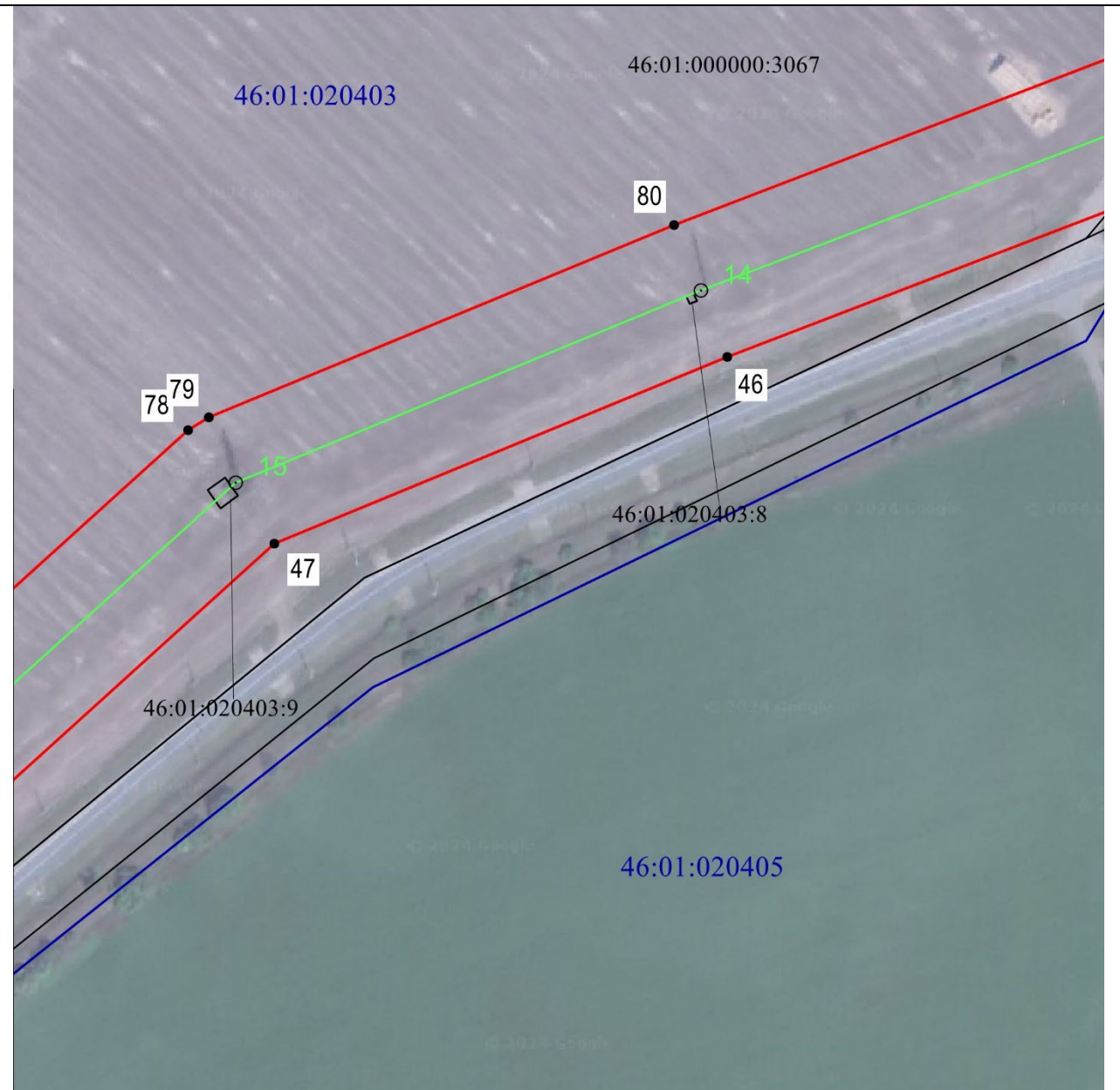


Масштаб 1:2000

Используемые условные знаки и обозначения:

• 1	- характерная точка границы публичного сервитута
— (red line)	- проектная граница публичного сервитута
— (green line) ○ 74	- линия электропередачи и опора с её номером
46:23:220701:55	- кадастровый номер земельного участка
— (black line)	- существующая часть границы земельного участка
46:23:220701	- номер кадастрового квартала
— (blue line)	- граница кадастрового квартала
- - - - - (dashed red line)	- граница муниципального образования

СХЕМА РАСПОЛОЖЕНИЯ ГРАНИЦ ПУБЛИЧНОГО СЕРВИТУТА
для использования земельных участков в целях эксплуатации существующего объекта
энергетики регионального значения ВЛ-110 кВ Суджа - Белая (с заходом на Подстанция
ПС 110/35/10 кВ "Белая", ПС-Восход 110/10 кВ)
(наименование объекта)
План границ объекта



Масштаб 1:2000

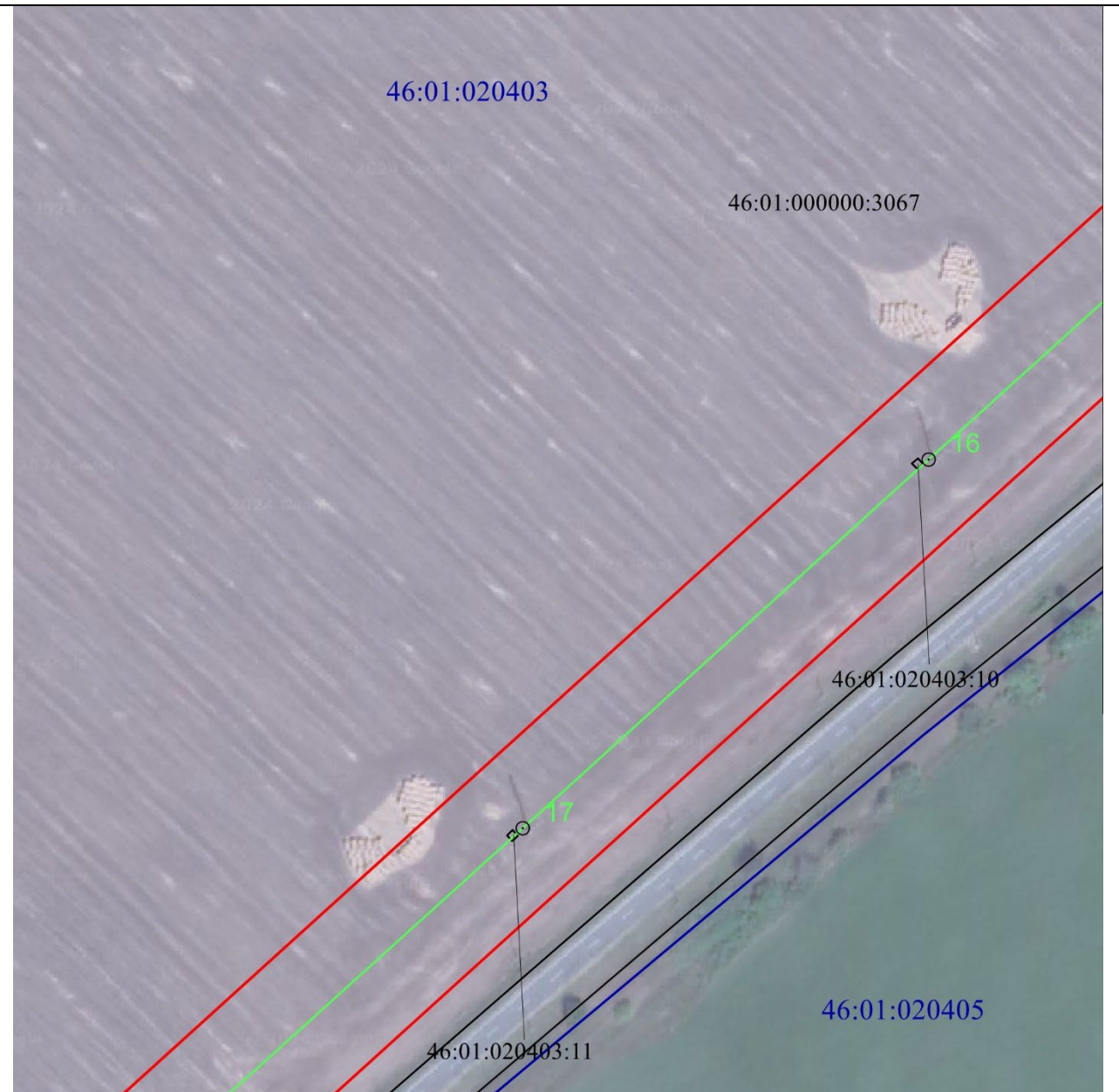
Используемые условные знаки и обозначения:

• 1	- характеристическая точка границы публичного сервитута
— (красная линия)	- проектная граница публичного сервитута
— (зеленая линия) ○ 74	- линия электропередачи и опора с её номером
46:23:220701:55	- кадастровый номер земельного участка
— (черная линия)	- существующая часть границы земельного участка
46:23:220701	- номер кадастрового квартала
— (синяя линия)	- граница кадастрового квартала
- - - - - (красная пунктирная линия)	- граница муниципального образования

СХЕМА РАСПОЛОЖЕНИЯ ГРАНИЦ ПУБЛИЧНОГО СЕРВИТУТА
для использования земельных участков в целях эксплуатации существующего объекта
энергетики регионального значения ВЛ-110 кВ Суджа - Белая (с заходом на Подстанция
ПС 110/35/10 кВ "Белая", ПС-Восход 110/10 кВ)

(наименование объекта)

План границ объекта

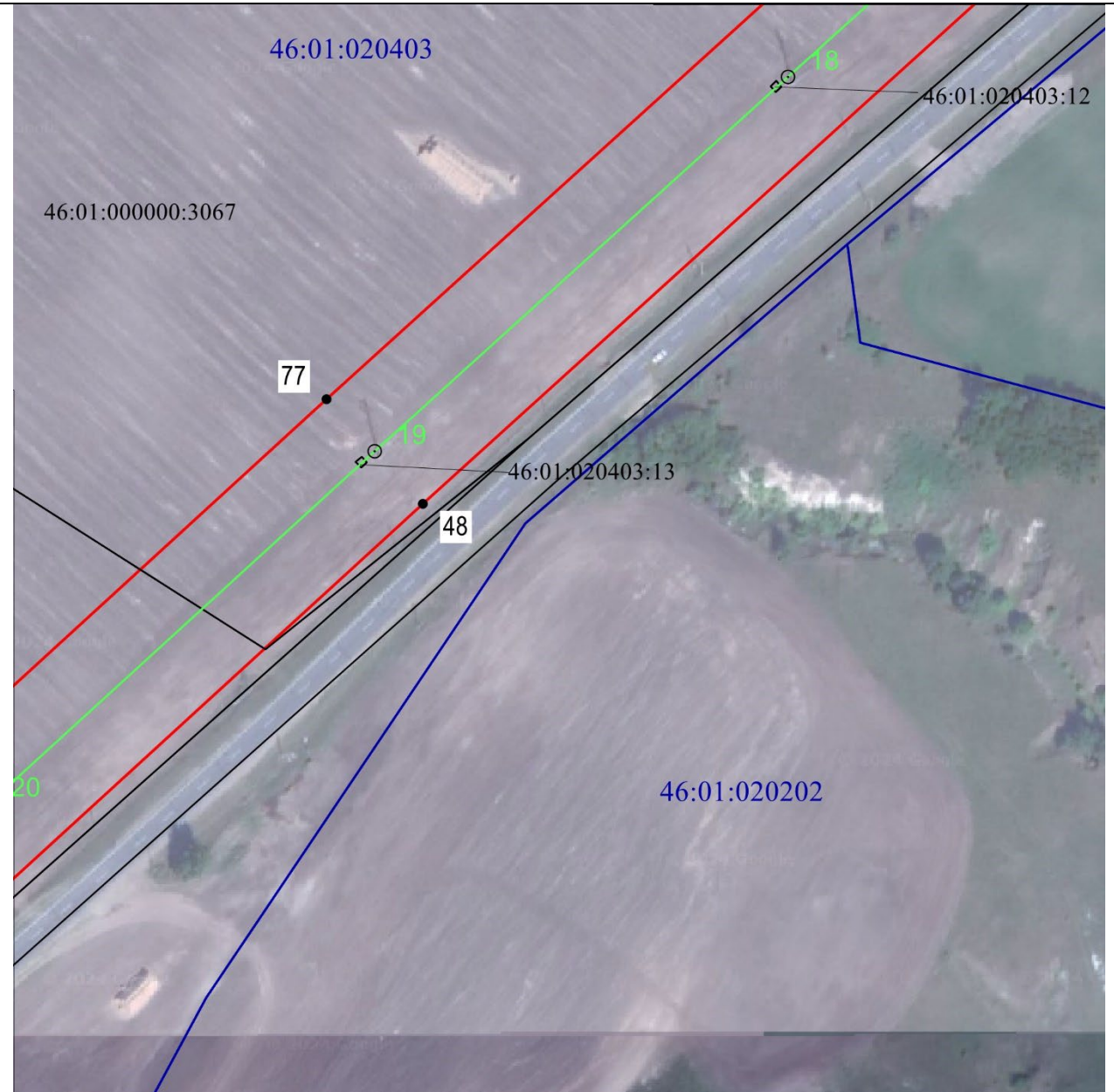


Масштаб 1:2000

Используемые условные знаки и обозначения:

• 1	- характеристическая точка границы публичного сервитута
	- проектная граница публичного сервитута
	- линия электропередачи и опора с её номером
46:23:220701:55	- кадастровый номер земельного участка
	- существующая часть границы земельного участка
46:23:220701	- номер кадастрового квартала
	- граница кадастрового квартала
	- граница муниципального образования

СХЕМА РАСПОЛОЖЕНИЯ ГРАНИЦ ПУБЛИЧНОГО СЕРВИТУТА
для использования земельных участков в целях эксплуатации существующего объекта
энергетики регионального значения ВЛ-110 кВ Суджа - Белая (с заходом на Подстанция
ПС 110/35/10 кВ "Белая", ПС-Восход 110/10 кВ)
(наименование объекта)
План границ объекта

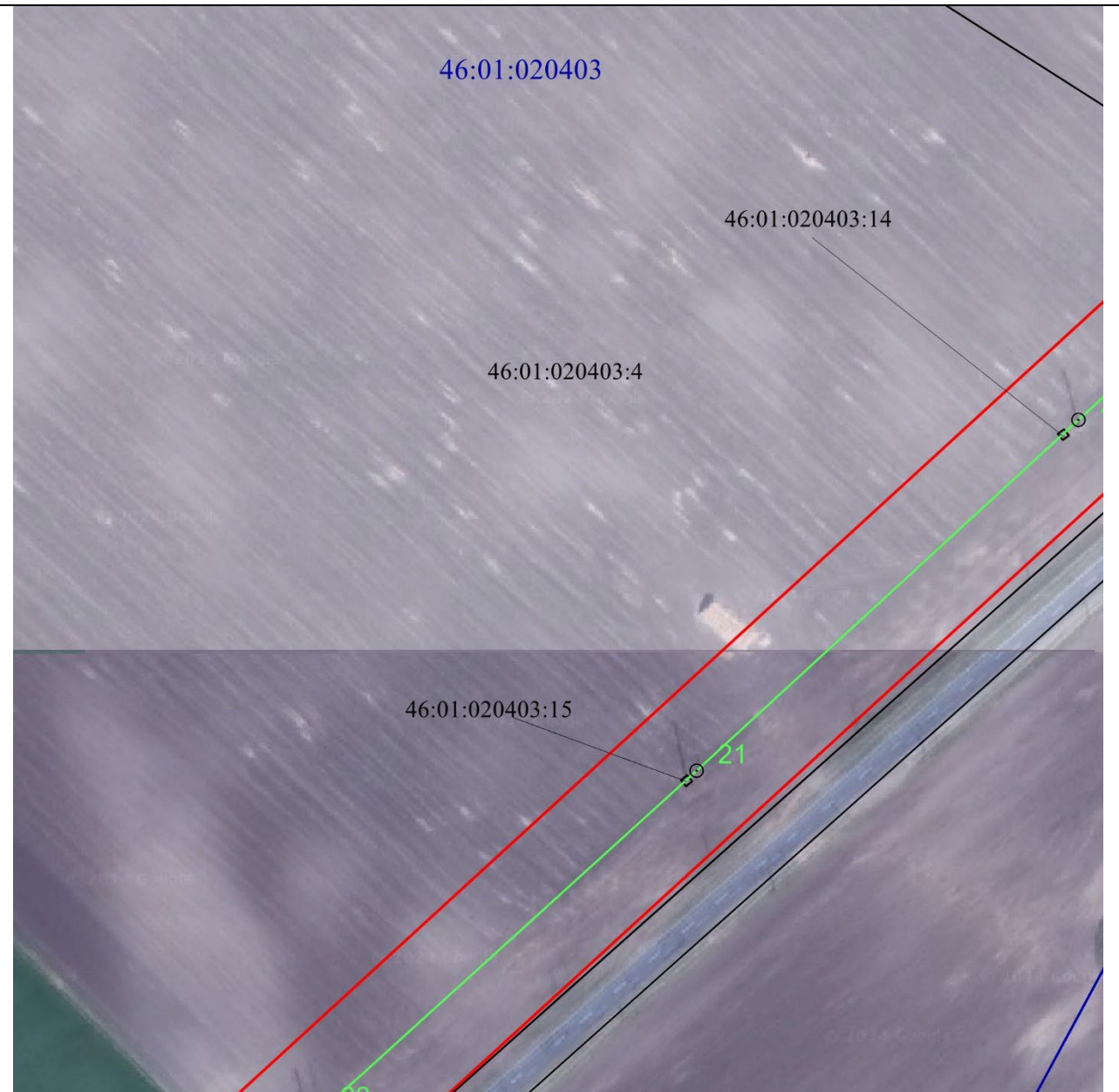


Масштаб 1:2000

Используемые условные знаки и обозначения:

• 1	- характеристическая точка границы публичного сервитута
— (красная линия)	- проектная граница публичного сервитута
— (зеленая линия) ○ 74	- линия электропередачи и опора с её номером
46:23:220701:55	- кадастровый номер земельного участка
— (черная линия)	- существующая часть границы земельного участка
46:23:220701	- номер кадастрового квартала
— (синяя линия)	- граница кадастрового квартала
- - - - - (красная пунктирная линия)	- граница муниципального образования

СХЕМА РАСПОЛОЖЕНИЯ ГРАНИЦ ПУБЛИЧНОГО СЕРВИТУТА
для использования земельных участков в целях эксплуатации существующего объекта
энергетики регионального значения ВЛ-110 кВ Суджа - Белая (с заходом на Подстанция
ПС 110/35/10 кВ "Белая", ПС-Восход 110/10 кВ)
(наименование объекта)
План границ объекта



Масштаб 1:2000

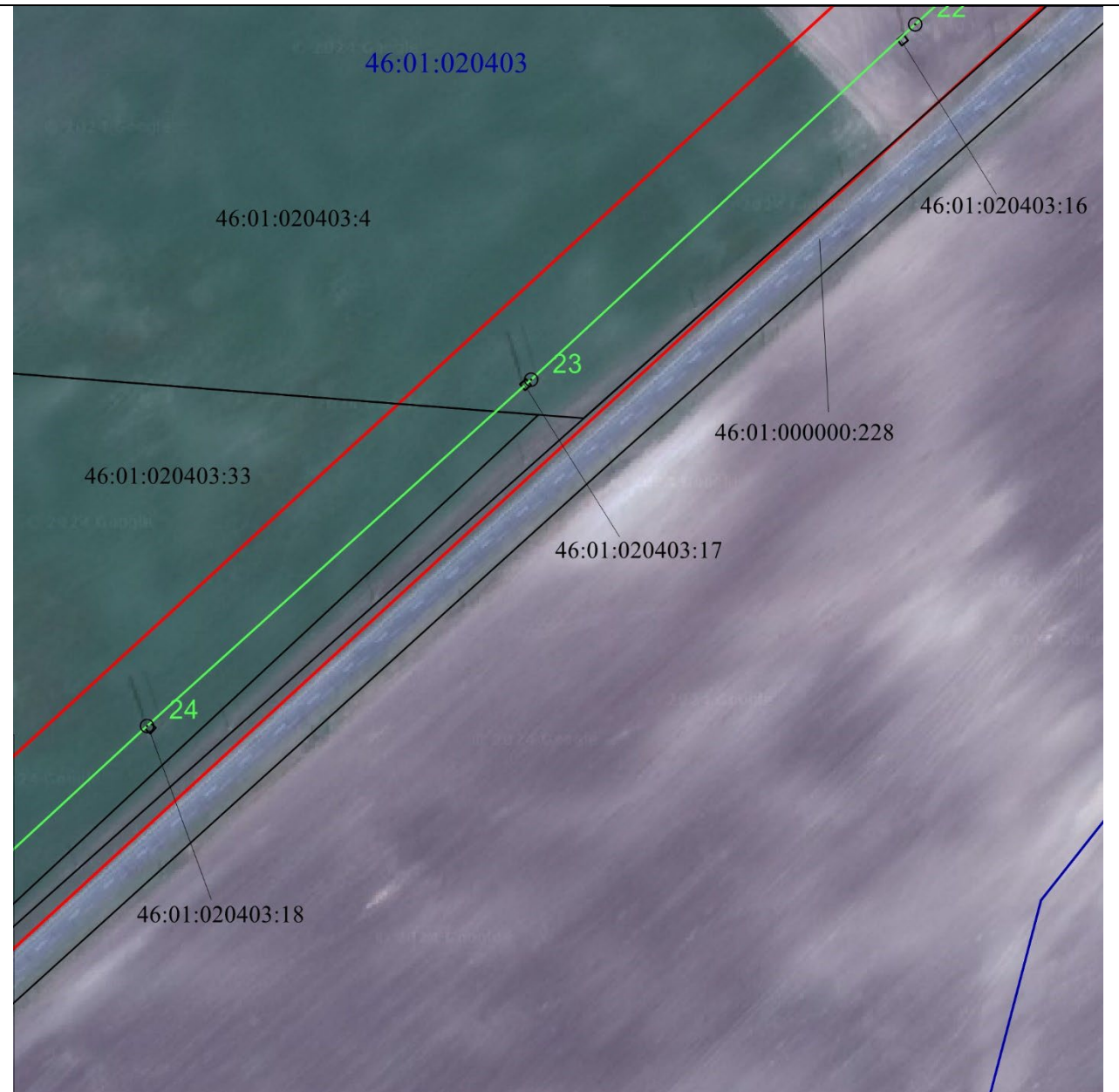
Используемые условные знаки и обозначения:

• 1	- характерная точка границы публичного сервитута
	- проектная граница публичного сервитута
	- линия электропередачи и опора с её номером
46:23:220701:55	- кадастровый номер земельного участка
	- существующая часть границы земельного участка
46:23:220701	- номер кадастрового квартала
	- граница кадастрового квартала
	- граница муниципального образования

СХЕМА РАСПОЛОЖЕНИЯ ГРАНИЦ ПУБЛИЧНОГО СЕРВИТУТА
для использования земельных участков в целях эксплуатации существующего объекта
энергетики регионального значения ВЛ-110 кВ Суджа - Белая (с заходом на Подстанция
ПС 110/35/10 кВ "Белая", ПС-Восход 110/10 кВ)

(наименование объекта)

План границ объекта



Масштаб 1:2000

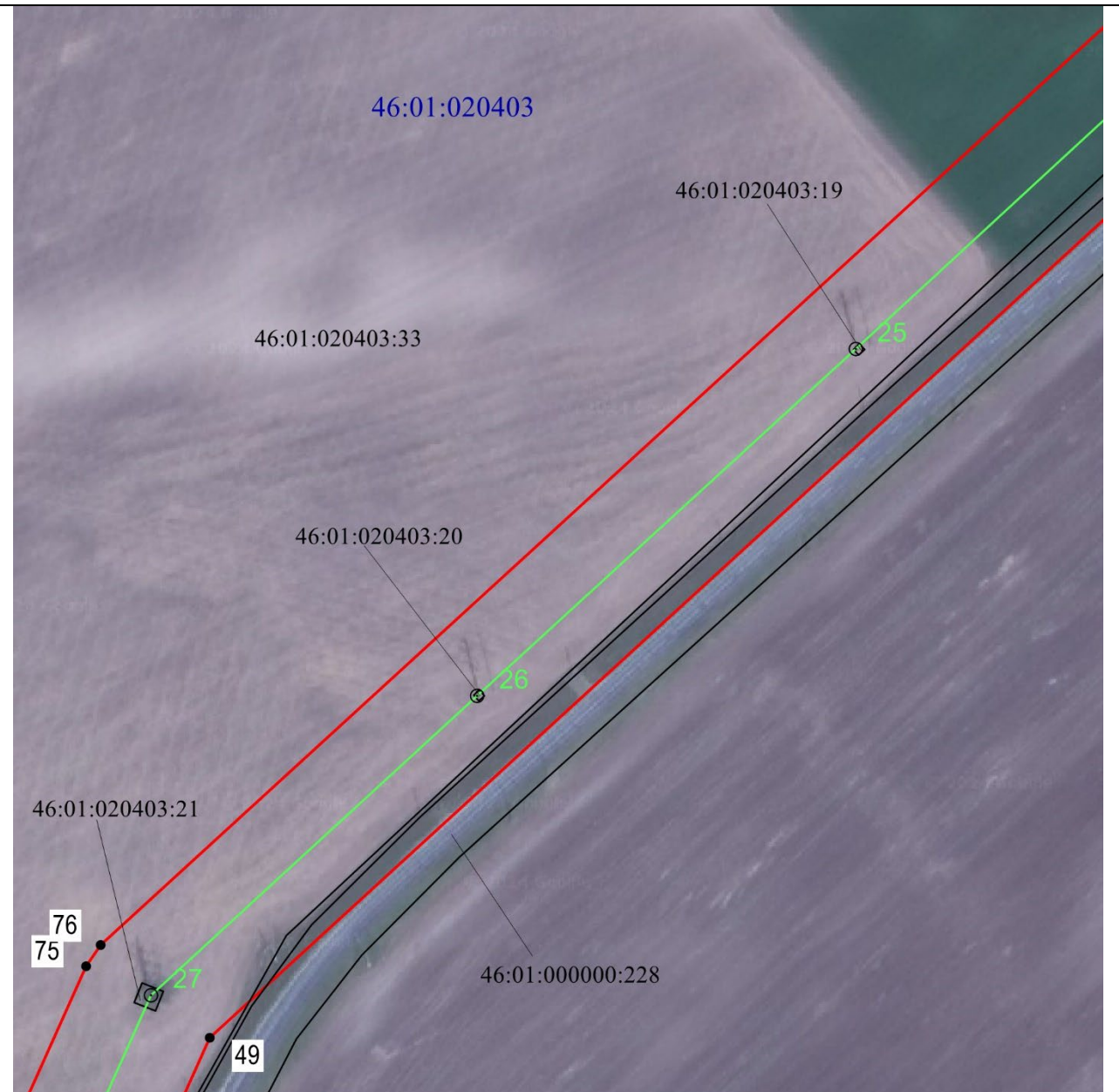
Используемые условные знаки и обозначения:

• 1	- характерная точка границы публичного сервитута
— (red line)	- проектная граница публичного сервитута
— (green line) ○ 74	- линия электропередачи и опора с её номером
46:23:220701:55	- кадастровый номер земельного участка
— (black line)	- существующая часть границы земельного участка
46:23:220701	- номер кадастрового квартала
— (blue line)	- граница кадастрового квартала
- - - - - (dashed red line)	- граница муниципального образования

**СХЕМА РАСПОЛОЖЕНИЯ ГРАНИЦ ПУБЛИЧНОГО СЕРВИТУТА
для использования земельных участков в целях эксплуатации существующего объекта
энергетики регионального значения ВЛ-110 кВ Суджа - Белая (с заходом на Подстанция
ПС 110/35/10 кВ "Белая", ПС-Восход 110/10 кВ)**

(наименование объекта)

План границ объекта



Масштаб 1:2000

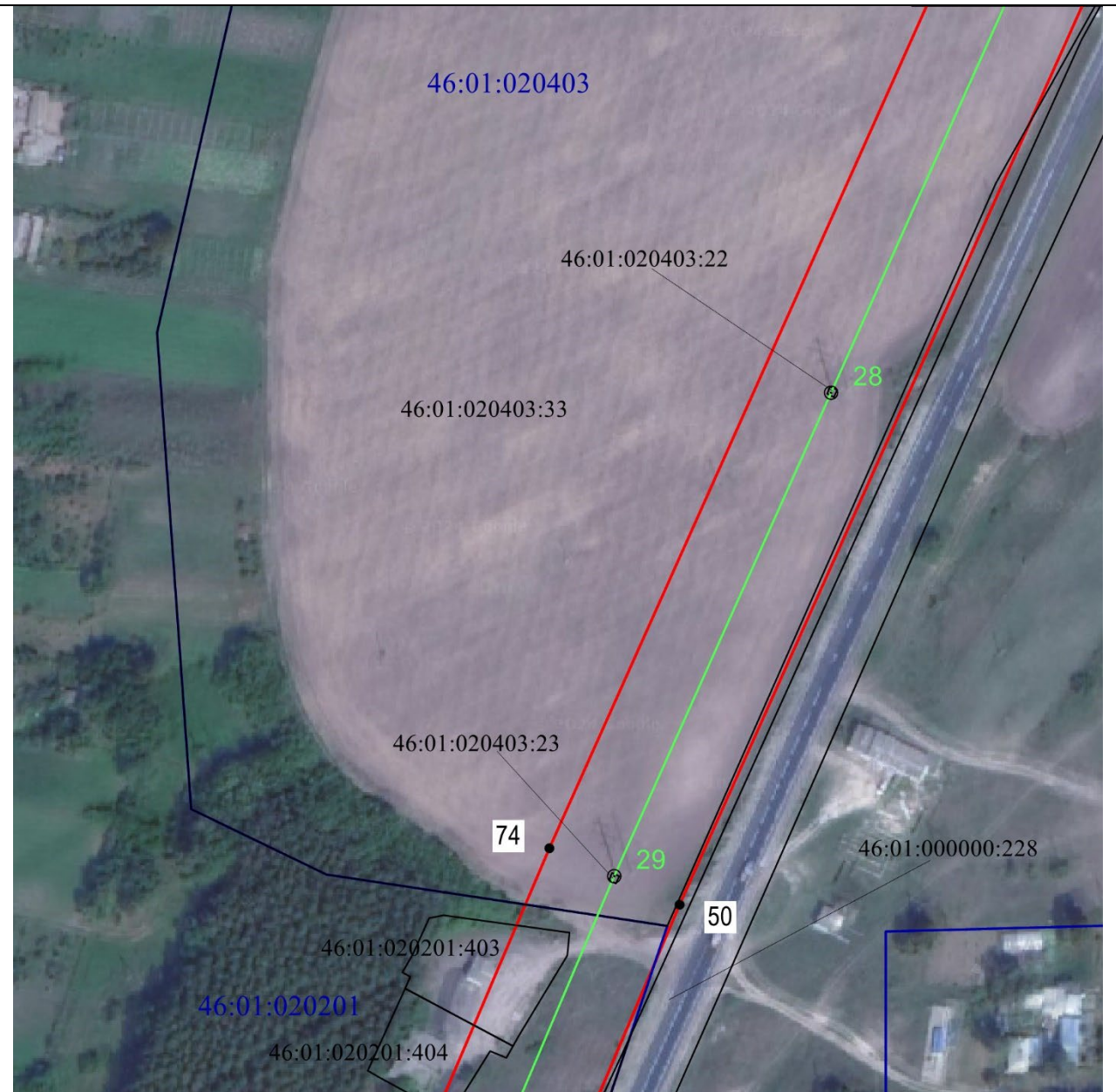
Используемые условные знаки и обозначения:

• 1	- характеристическая точка границы публичного сервитута
— (красная линия)	- проектная граница публичного сервитута
— (зеленая линия) ○ 74	- линия электропередачи и опора с её номером
46:23:220701:55	- кадастровый номер земельного участка
— (черная линия)	- существующая часть границы земельного участка
46:23:220701	- номер кадастрового квартала
— (синяя линия)	- граница кадастрового квартала
- - - - - (красная пунктирная линия)	- граница муниципального образования

**СХЕМА РАСПОЛОЖЕНИЯ ГРАНИЦ ПУБЛИЧНОГО СЕРВИТУТА
для использования земельных участков в целях эксплуатации существующего объекта
энергетики регионального значения ВЛ-110 кВ Суджа - Белая (с заходом на Подстанция
ПС 110/35/10 кВ "Белая", ПС-Восход 110/10 кВ)**

(наименование объекта)

План границ объекта



Масштаб 1:2000

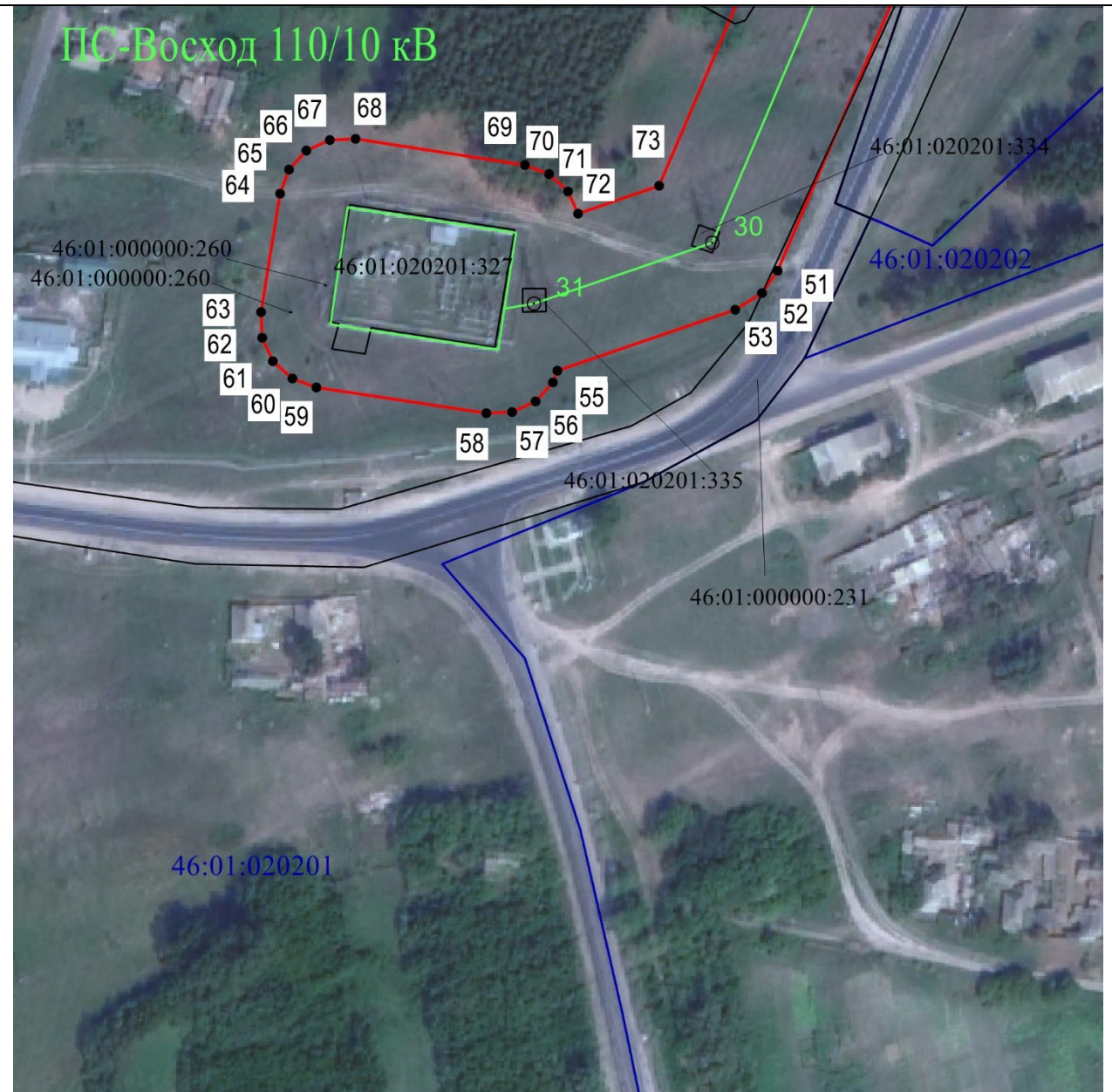
Используемые условные знаки и обозначения:

• 1	- характерная точка границы публичного сервитута
	- проектная граница публичного сервитута
	- линия электропередачи и опора с её номером
46:23:220701:55	- кадастровый номер земельного участка
	- существующая часть границы земельного участка
46:23:220701	- номер кадастрового квартала
	- граница кадастрового квартала
	- граница муниципального образования

**СХЕМА РАСПОЛОЖЕНИЯ ГРАНИЦ ПУБЛИЧНОГО СЕРВИТУТА
для использования земельных участков в целях эксплуатации существующего объекта
энергетики регионального значения ВЛ-110 кВ Суджа - Белая (с заходом на Подстанция
ПС 110/35/10 кВ "Белая", ПС-Восход 110/10 кВ)**

(наименование объекта)

План границ объекта

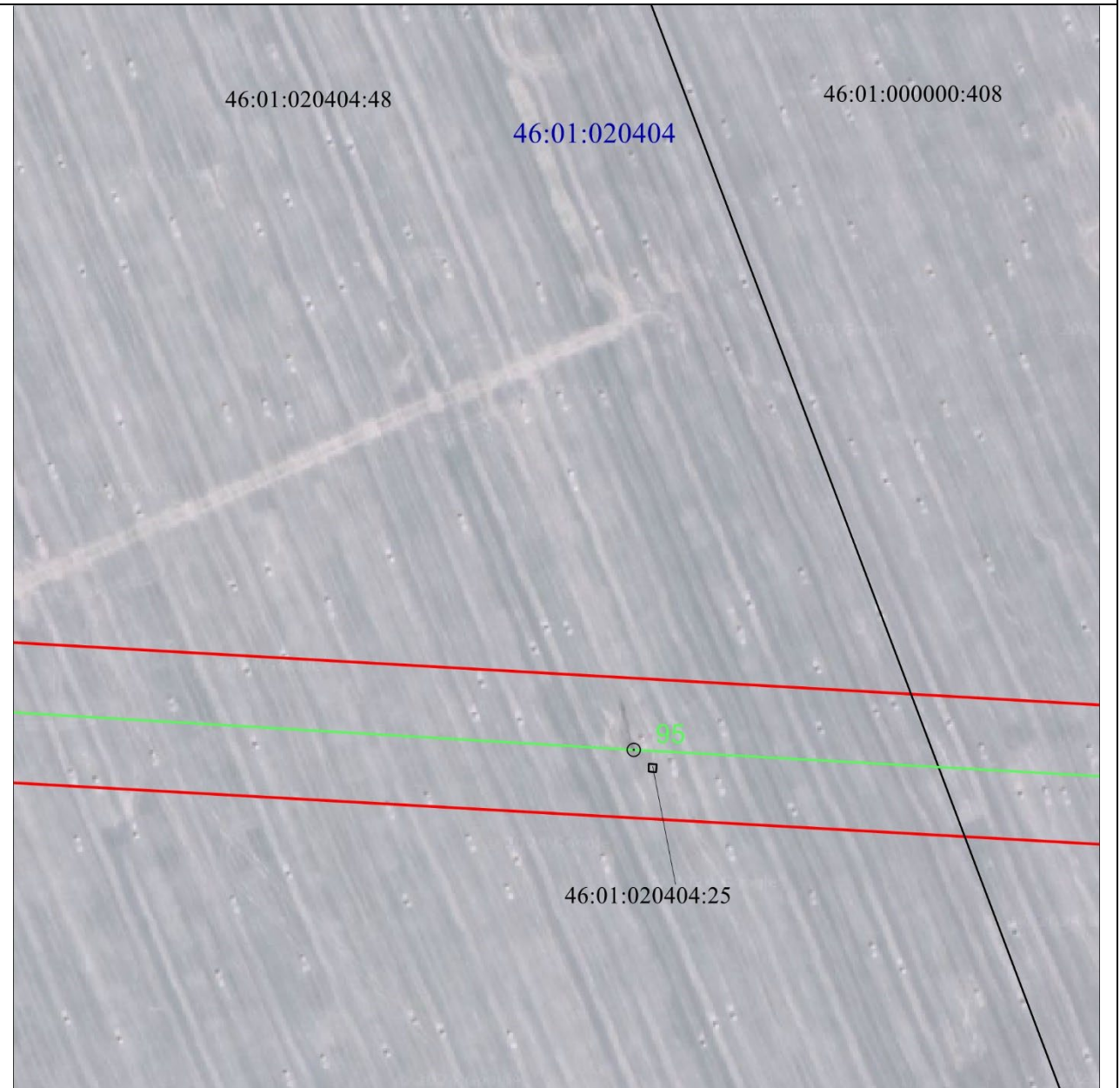


Масштаб 1:2000

Используемые условные знаки и обозначения:

• 1	- характерная точка границы публичного сервитута
	- проектная граница публичного сервитута
	- линия электропередачи и опора с её номером
46:23:220701:55	- кадастровый номер земельного участка
	- существующая часть границы земельного участка
46:23:220701	- номер кадастрового квартала
	- граница кадастрового квартала
	- граница муниципального образования
Подстанция 35/10 кВ «Поперечное»	Подстанция 35/10 кВ «Поперечное»

СХЕМА РАСПОЛОЖЕНИЯ ГРАНИЦ ПУБЛИЧНОГО СЕРВИТУТА
для использования земельных участков в целях эксплуатации существующего объекта
энергетики регионального значения ВЛ-110 кВ Суджа - Белая (с заходом на Подстанция
ПС 110/35/10 кВ "Белая", ПС-Восход 110/10 кВ)
(наименование объекта)
План границ объекта

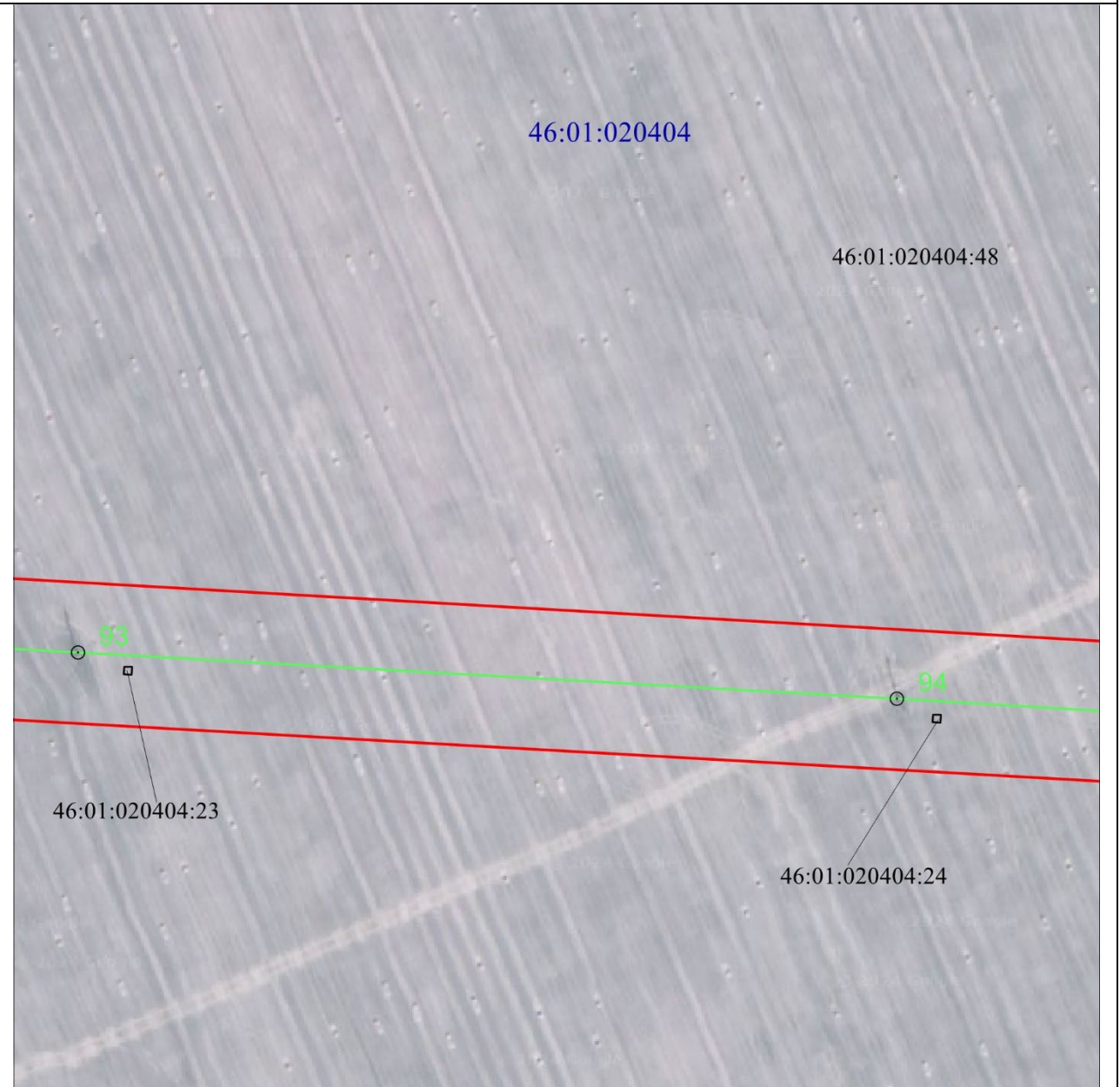


Масштаб 1:2000

Используемые условные знаки и обозначения:

• 1	- характерная точка границы публичного сервитута
	- проектная граница публичного сервитута
	- линия электропередачи и опора с её номером
46:23:220701:55	- кадастровый номер земельного участка
	- существующая часть границы земельного участка
46:23:220701	- номер кадастрового квартала
	- граница кадастрового квартала
	- граница муниципального образования

СХЕМА РАСПОЛОЖЕНИЯ ГРАНИЦ ПУБЛИЧНОГО СЕРВИТУТА
для использования земельных участков в целях эксплуатации существующего объекта
энергетики регионального значения ВЛ-110 кВ Суджа - Белая (с заходом на Подстанция
ПС 110/35/10 кВ "Белая", ПС-Восход 110/10 кВ)
(наименование объекта)
План границ объекта



Масштаб 1:2000

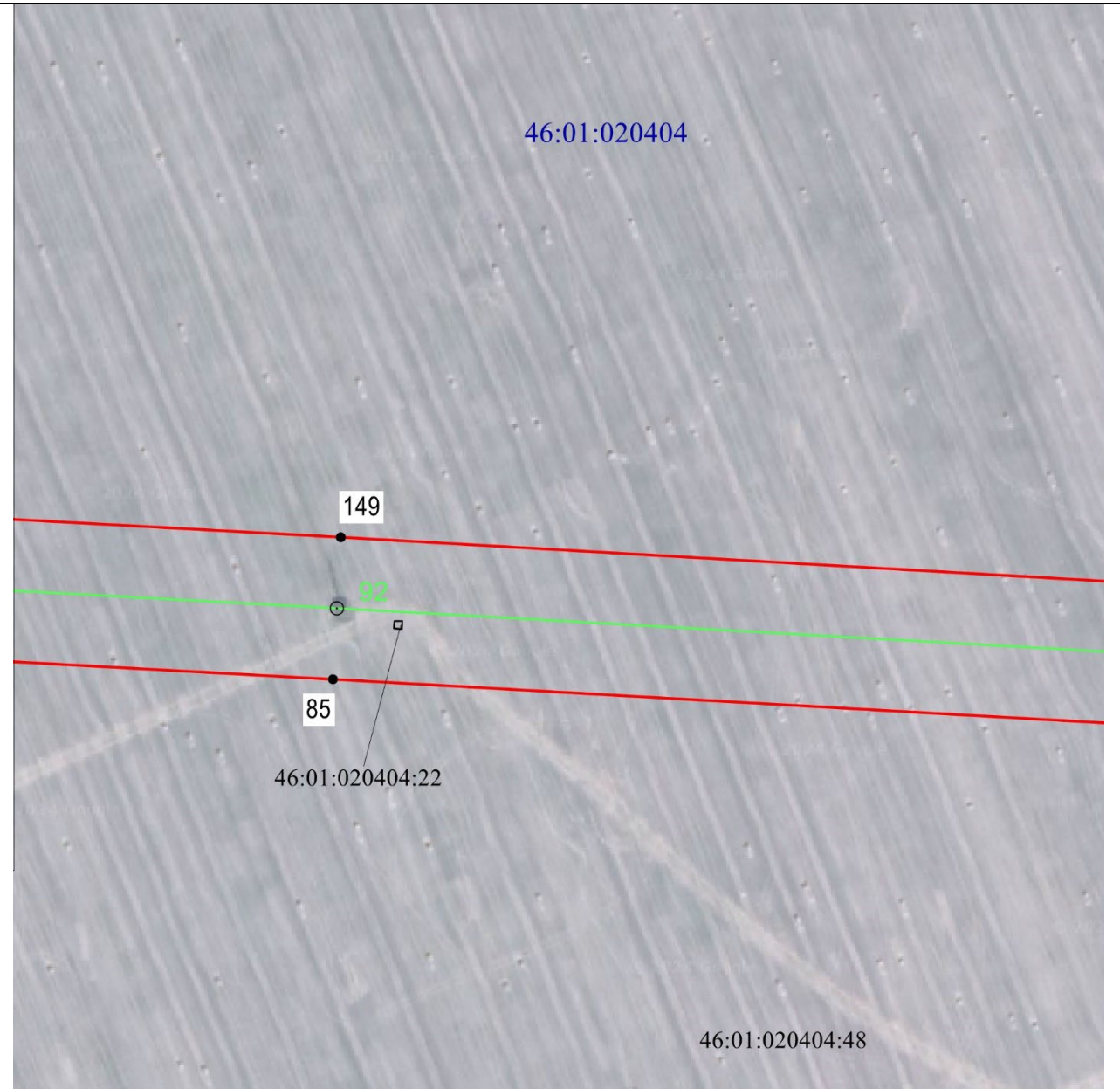
Используемые условные знаки и обозначения:

• 1	- характерная точка границы публичного сервитута
	- проектная граница публичного сервитута
	- линия электропередачи и опора с её номером
46:23:220701:55	- кадастровый номер земельного участка
	- существующая часть границы земельного участка
46:23:220701	- номер кадастрового квартала
	- граница кадастрового квартала
	- граница муниципального образования

**СХЕМА РАСПОЛОЖЕНИЯ ГРАНИЦ ПУБЛИЧНОГО СЕРВИТУТА
для использования земельных участков в целях эксплуатации существующего объекта
энергетики регионального значения ВЛ-110 кВ Суджа - Белая (с заходом на Подстанция
ПС 110/35/10 кВ "Белая", ПС-Восход 110/10 кВ)**

(наименование объекта)

План границ объекта

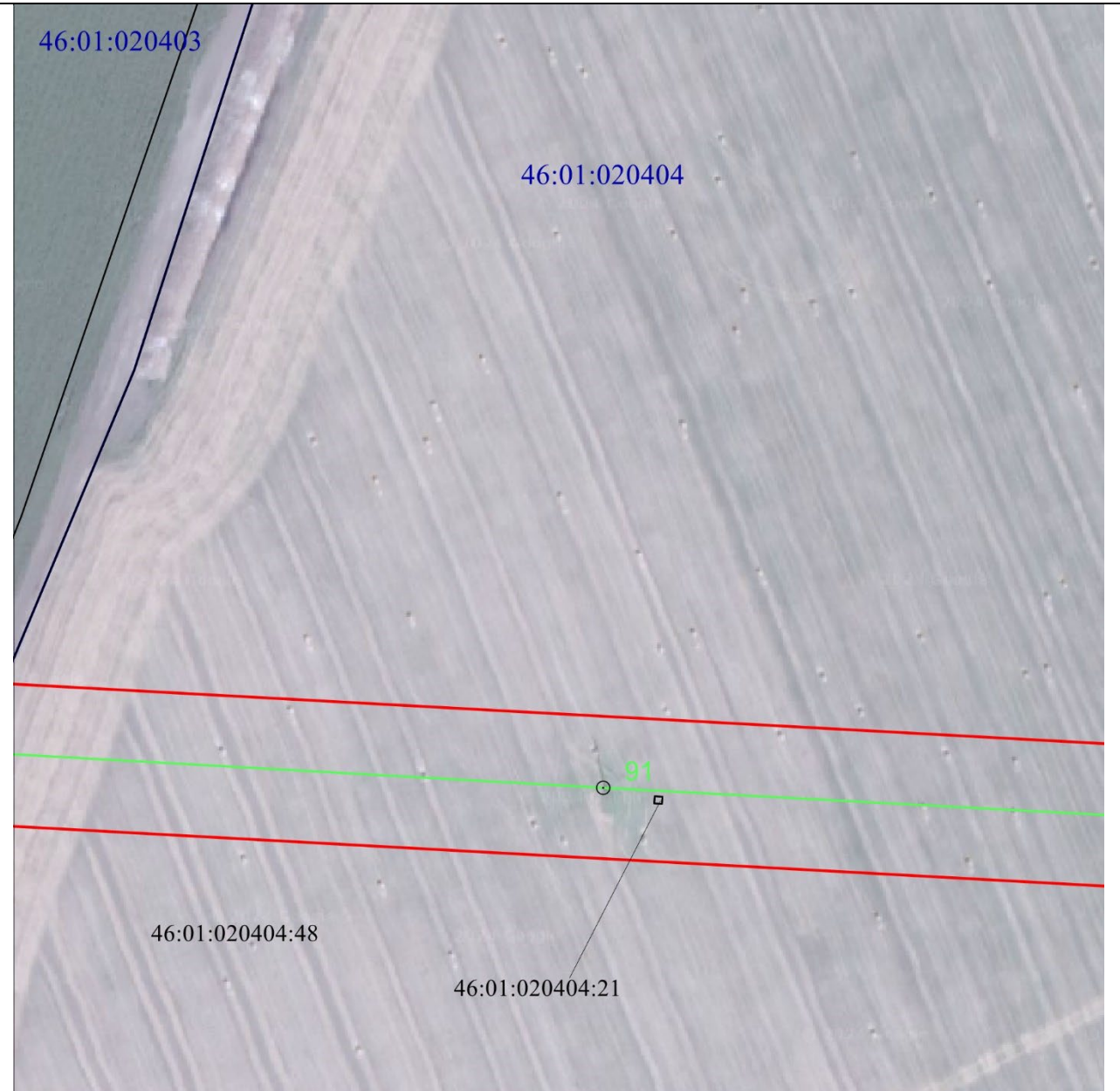


Масштаб 1:2000

Используемые условные знаки и обозначения:

• 1	- характерная точка границы публичного сервитута
	- проектная граница публичного сервитута
	- линия электропередачи и опора с её номером
46:23:220701:55	- кадастровый номер земельного участка
	- существующая часть границы земельного участка
46:23:220701	- номер кадастрового квартала
	- граница кадастрового квартала
	- граница муниципального образования

СХЕМА РАСПОЛОЖЕНИЯ ГРАНИЦ ПУБЛИЧНОГО СЕРВИТУТА
для использования земельных участков в целях эксплуатации существующего объекта
энергетики регионального значения ВЛ-110 кВ Суджа - Белая (с заходом на Подстанция
ПС 110/35/10 кВ "Белая", ПС-Восход 110/10 кВ)
 (наименование объекта)
План границ объекта

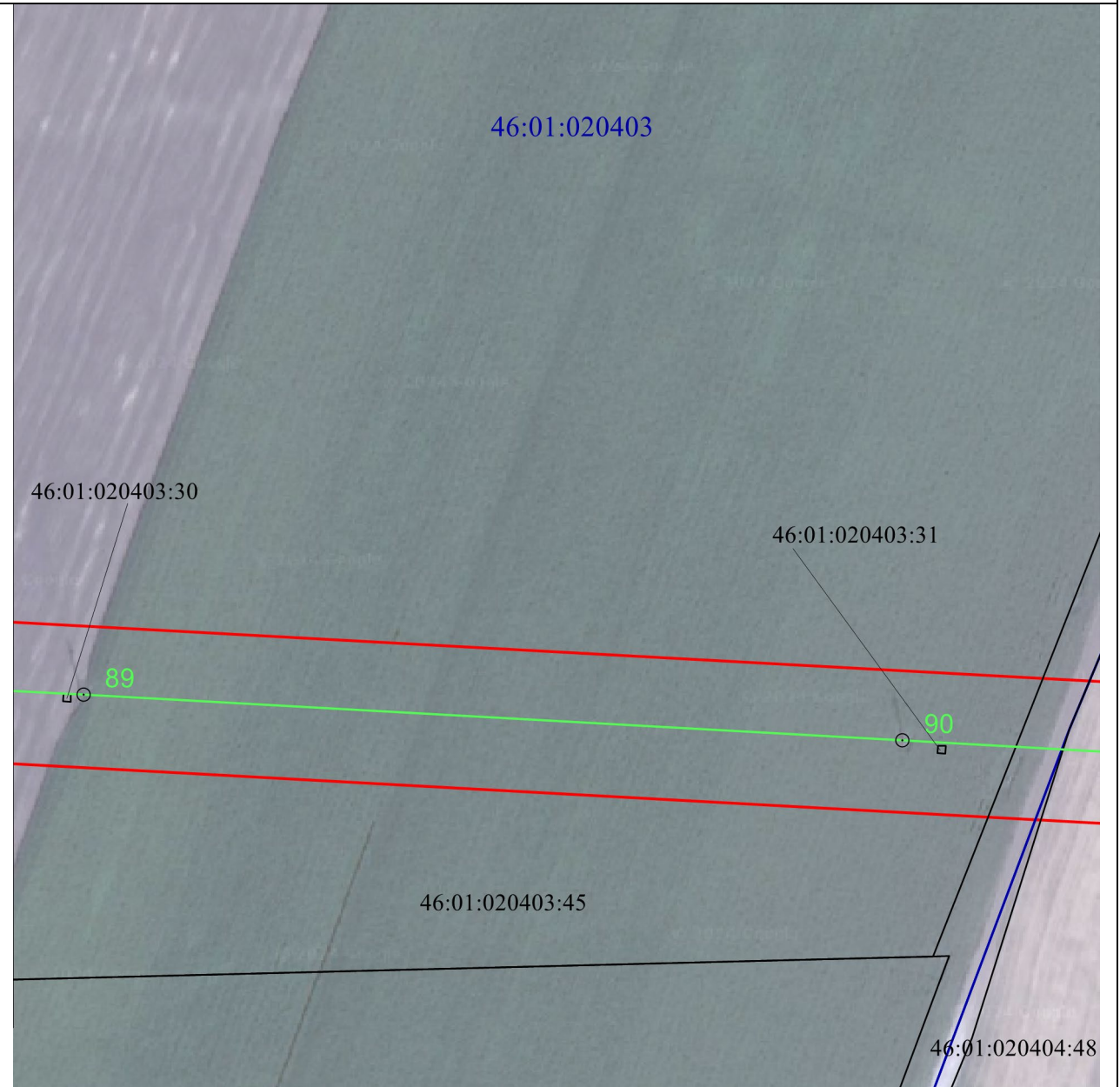


Масштаб 1:2000

Используемые условные знаки и обозначения:

• 1	- характерная точка границы публичного сервитута
— (red)	- проектная граница публичного сервитута
— (green) ○ 74	- линия электропередачи и опора с её номером
46:23:220701:55	- кадастровый номер земельного участка
— (black)	- существующая часть границы земельного участка
46:23:220701	- номер кадастрового квартала
— (blue)	- граница кадастрового квартала
- - - - - (red)	- граница муниципального образования

СХЕМА РАСПОЛОЖЕНИЯ ГРАНИЦ ПУБЛИЧНОГО СЕРВИТУТА
для использования земельных участков в целях эксплуатации существующего объекта
энергетики регионального значения ВЛ-110 кВ Суджа - Белая (с заходом на Подстанция
ПС 110/35/10 кВ "Белая", ПС-Восход 110/10 кВ)
 (наименование объекта)
План границ объекта

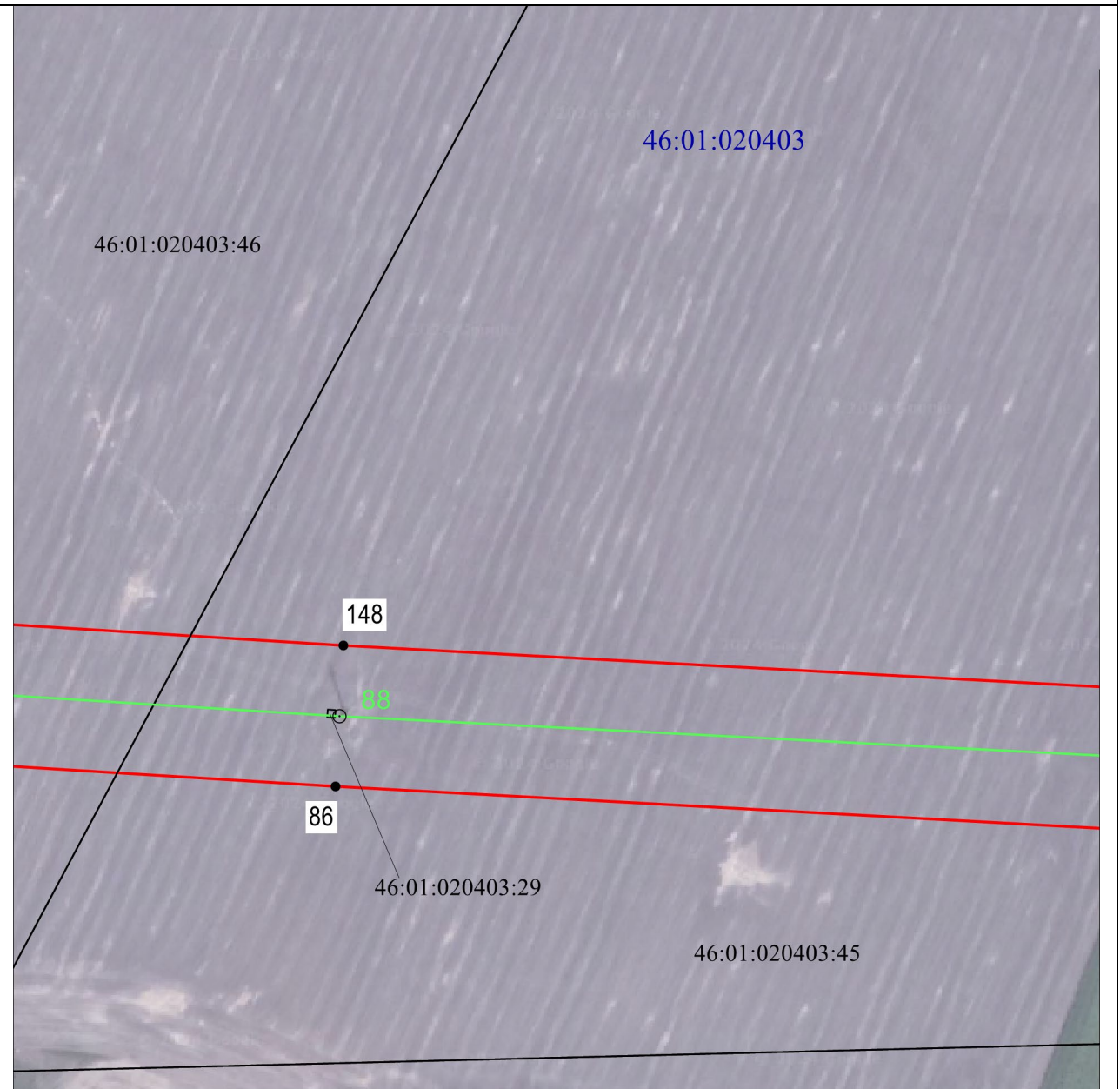


Масштаб 1:2000

Используемые условные знаки и обозначения:

• 1	- характеристическая точка границы публичного сервитута
— (красная линия)	- проектная граница публичного сервитута
— (зеленая линия) ○ 74	- линия электропередачи и опора с её номером
46:23:220701:55	- кадастровый номер земельного участка
— (черная линия)	- существующая часть границы земельного участка
46:23:220701	- номер кадастрового квартала
— (синяя линия)	- граница кадастрового квартала
- - - - - (красная пунктирная линия)	- граница муниципального образования

СХЕМА РАСПОЛОЖЕНИЯ ГРАНИЦ ПУБЛИЧНОГО СЕРВИТУТА
для использования земельных участков в целях эксплуатации существующего объекта
энергетики регионального значения ВЛ-110 кВ Суджа - Белая (с заходом на Подстанция
ПС 110/35/10 кВ "Белая", ПС-Восход 110/10 кВ)
 (наименование объекта)
План границ объекта

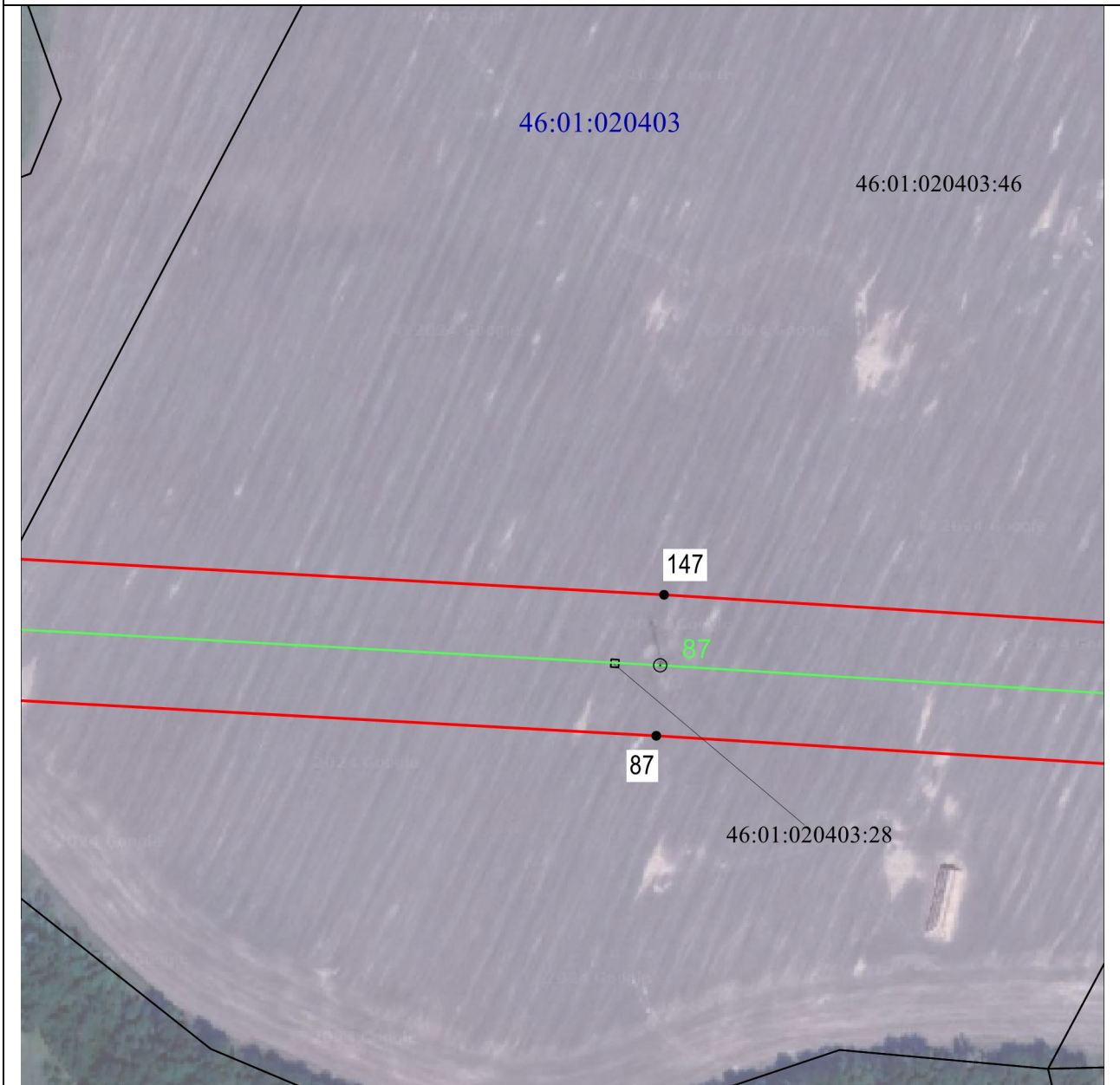


Масштаб 1:2000

Используемые условные знаки и обозначения:

• 1	- характерная точка границы публичного сервитута
— (red)	- проектная граница публичного сервитута
— (green) ○ 74	- линия электропередачи и опора с её номером
46:23:220701:55	- кадастровый номер земельного участка
— (black)	- существующая часть границы земельного участка
46:23:220701	- номер кадастрового квартала
— (blue)	- граница кадастрового квартала
- - - (red)	- граница муниципального образования

СХЕМА РАСПОЛОЖЕНИЯ ГРАНИЦ ПУБЛИЧНОГО СЕРВИТУТА
для использования земельных участков в целях эксплуатации существующего объекта
энергетики регионального значения ВЛ-110 кВ Суджа - Белая (с заходом на Подстанция
ПС 110/35/10 кВ "Белая", ПС-Восход 110/10 кВ)
(наименование объекта)
План границ объекта

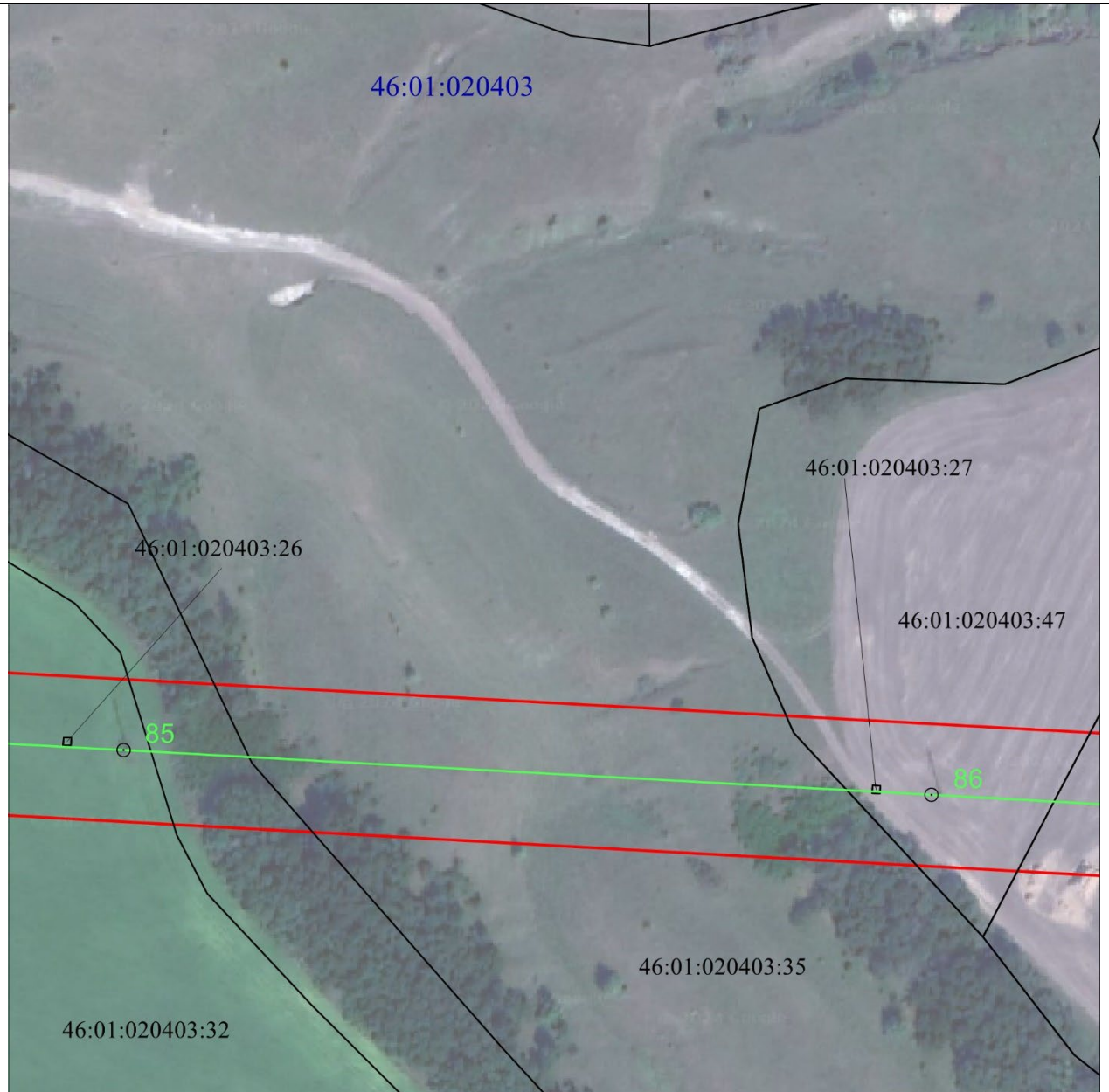


Масштаб 1:2000

Используемые условные знаки и обозначения:

• 1	- характерная точка границы публичного сервитута
— (red line)	- проектная граница публичного сервитута
— (green line) ○ 74	- линия электропередачи и опора с её номером
46:23:220701:55	- кадастровый номер земельного участка
— (black line)	- существующая часть границы земельного участка
46:23:220701	- номер кадастрового квартала
— (blue line)	- граница кадастрового квартала
- - - - - (red dashed line)	- граница муниципального образования

СХЕМА РАСПОЛОЖЕНИЯ ГРАНИЦ ПУБЛИЧНОГО СЕРВИТУТА
для использования земельных участков в целях эксплуатации существующего объекта
энергетики регионального значения ВЛ-110 кВ Суджа - Белая (с заходом на Подстанция
ПС 110/35/10 кВ "Белая", ПС-Восход 110/10 кВ)
 (наименование объекта)
План границ объекта

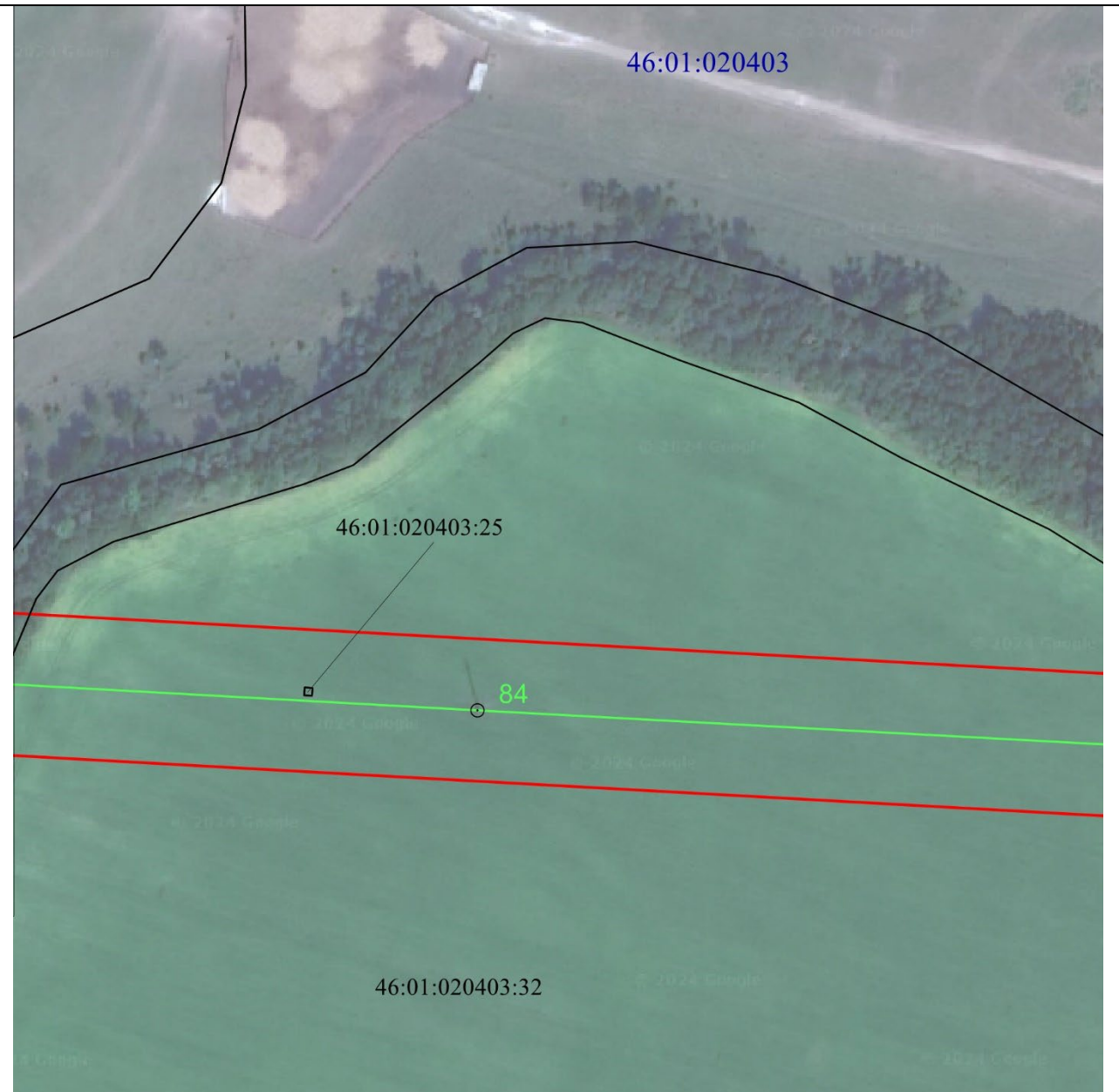


Масштаб 1:2000

Используемые условные знаки и обозначения:

• 1	- характерная точка границы публичного сервитута
— (red line)	- проектная граница публичного сервитута
— (green line) ○ 74	- линия электропередачи и опора с её номером
46:23:220701:55	- кадастровый номер земельного участка
— (black line)	- существующая часть границы земельного участка
46:23:220701	- номер кадастрового квартала
— (blue line)	- граница кадастрового квартала
- - - - - (dashed red line)	- граница муниципального образования

СХЕМА РАСПОЛОЖЕНИЯ ГРАНИЦ ПУБЛИЧНОГО СЕРВИТУТА
для использования земельных участков в целях эксплуатации существующего объекта
энергетики регионального значения ВЛ-110 кВ Суджа - Белая (с заходом на Подстанция
ПС 110/35/10 кВ "Белая", ПС-Восход 110/10 кВ)
(наименование объекта)
План границ объекта



Масштаб 1:2000

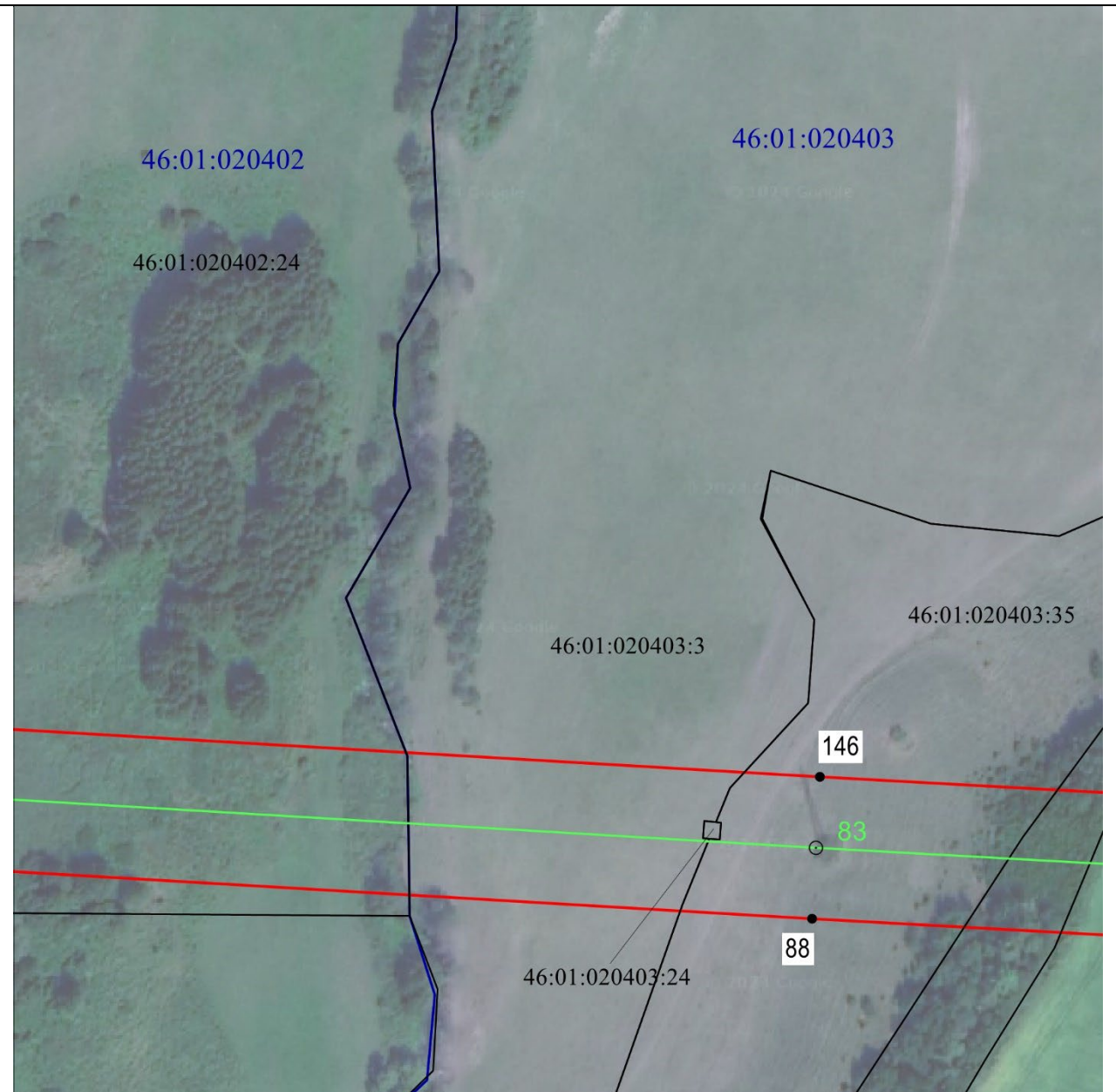
Используемые условные знаки и обозначения:

• 1	- характерная точка границы публичного сервитута
— (red line)	- проектная граница публичного сервитута
— (green line) ○ 74	- линия электропередачи и опора с её номером
46:23:220701:55	- кадастровый номер земельного участка
— (black line)	- существующая часть границы земельного участка
46:23:220701	- номер кадастрового квартала
— (blue line)	- граница кадастрового квартала
- - - - - (red dashed line)	- граница муниципального образования

**СХЕМА РАСПОЛОЖЕНИЯ ГРАНИЦ ПУБЛИЧНОГО СЕРВИТУТА
для использования земельных участков в целях эксплуатации существующего объекта
энергетики регионального значения ВЛ-110 кВ Суджа - Белая (с заходом на Подстанция
ПС 110/35/10 кВ "Белая", ПС-Восход 110/10 кВ)**

(наименование объекта)

План границ объекта



Масштаб 1:2000

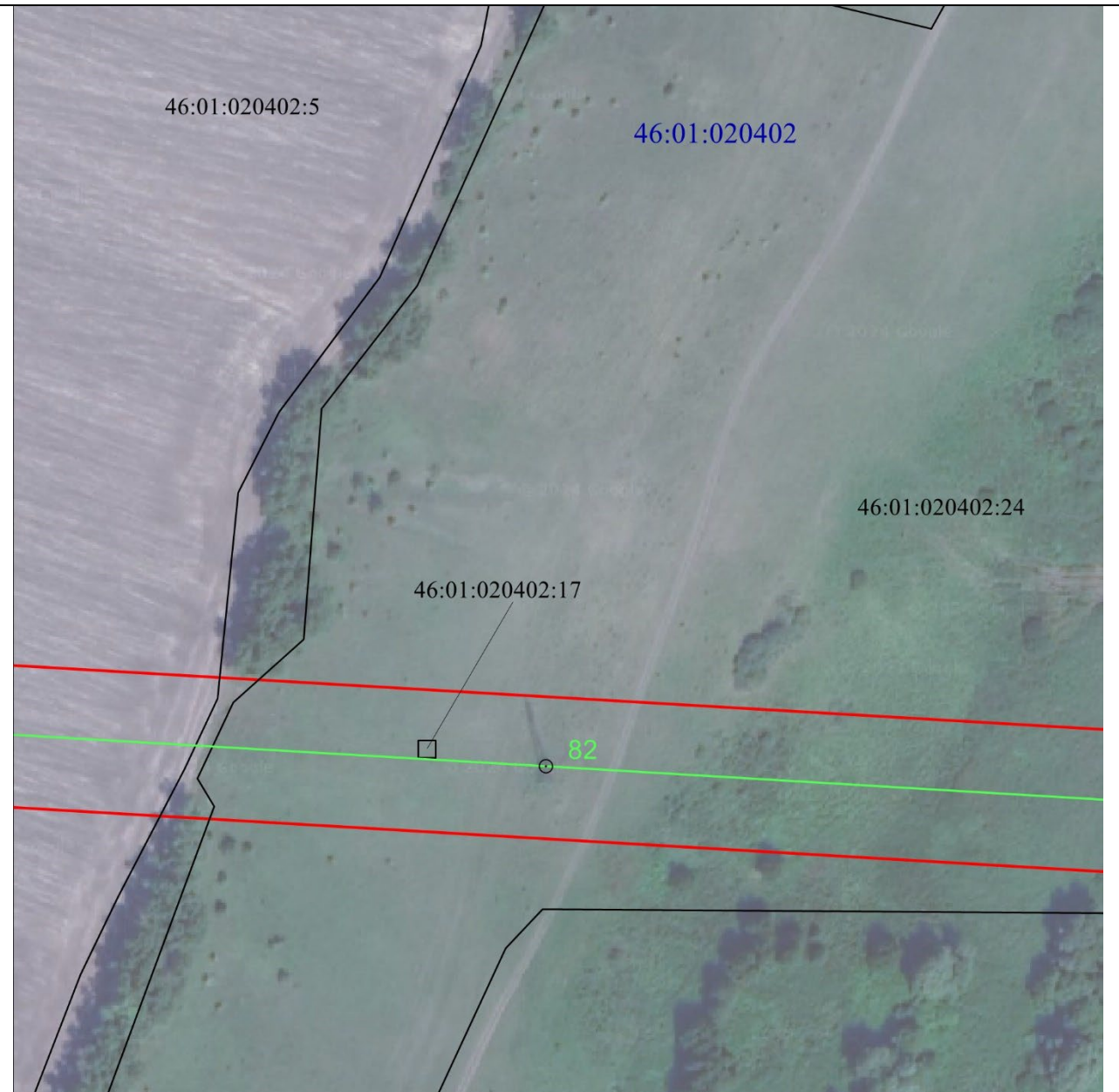
Используемые условные знаки и обозначения:

• 1	- характерная точка границы публичного сервитута
— (red line)	- проектная граница публичного сервитута
— (green line) ○ 74	- линия электропередачи и опора с её номером
46:23:220701:55	- кадастровый номер земельного участка
— (black line)	- существующая часть границы земельного участка
46:23:220701	- номер кадастрового квартала
— (blue line)	- граница кадастрового квартала
- - - - - (dashed red line)	- граница муниципального образования

СХЕМА РАСПОЛОЖЕНИЯ ГРАНИЦ ПУБЛИЧНОГО СЕРВИТУТА
для использования земельных участков в целях эксплуатации существующего объекта
энергетики регионального значения ВЛ-110 кВ Суджа - Белая (с заходом на Подстанция
ПС 110/35/10 кВ "Белая", ПС-Восход 110/10 кВ)

(наименование объекта)

План границ объекта



Масштаб 1:2000

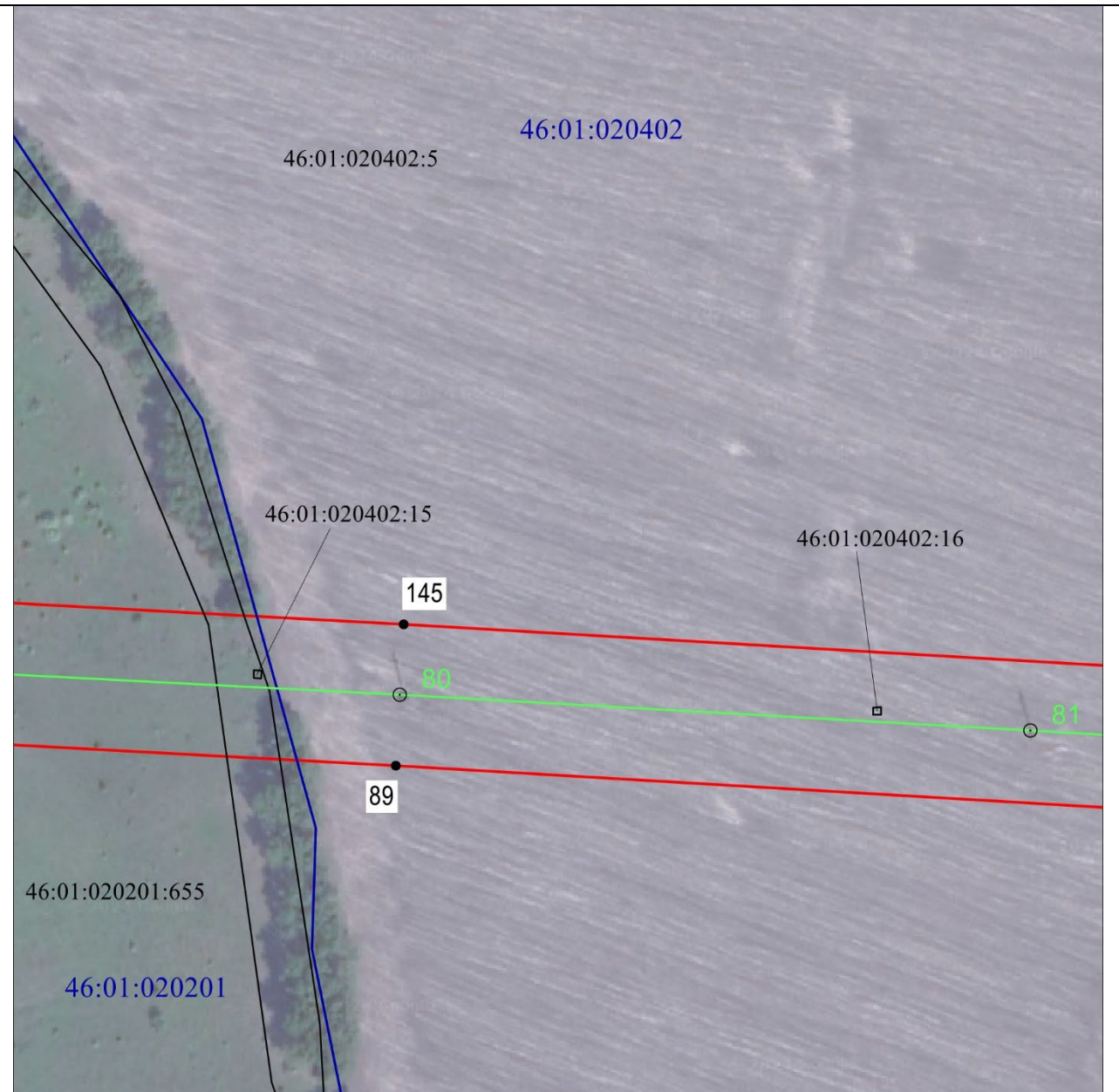
Используемые условные знаки и обозначения:

• 1	- характерная точка границы публичного сервитута
	- проектная граница публичного сервитута
74	- линия электропередачи и опора с её номером
46:23:220701:55	- кадастровый номер земельного участка
	- существующая часть границы земельного участка
46:23:220701	- номер кадастрового квартала
	- граница кадастрового квартала
	- граница муниципального образования

СХЕМА РАСПОЛОЖЕНИЯ ГРАНИЦ ПУБЛИЧНОГО СЕРВИТУТА
для использования земельных участков в целях эксплуатации существующего объекта
энергетики регионального значения ВЛ-110 кВ Суджа - Белая (с заходом на Подстанция
ПС 110/35/10 кВ "Белая", ПС-Восход 110/10 кВ)

(наименование объекта)

План границ объекта



Масштаб 1:2000

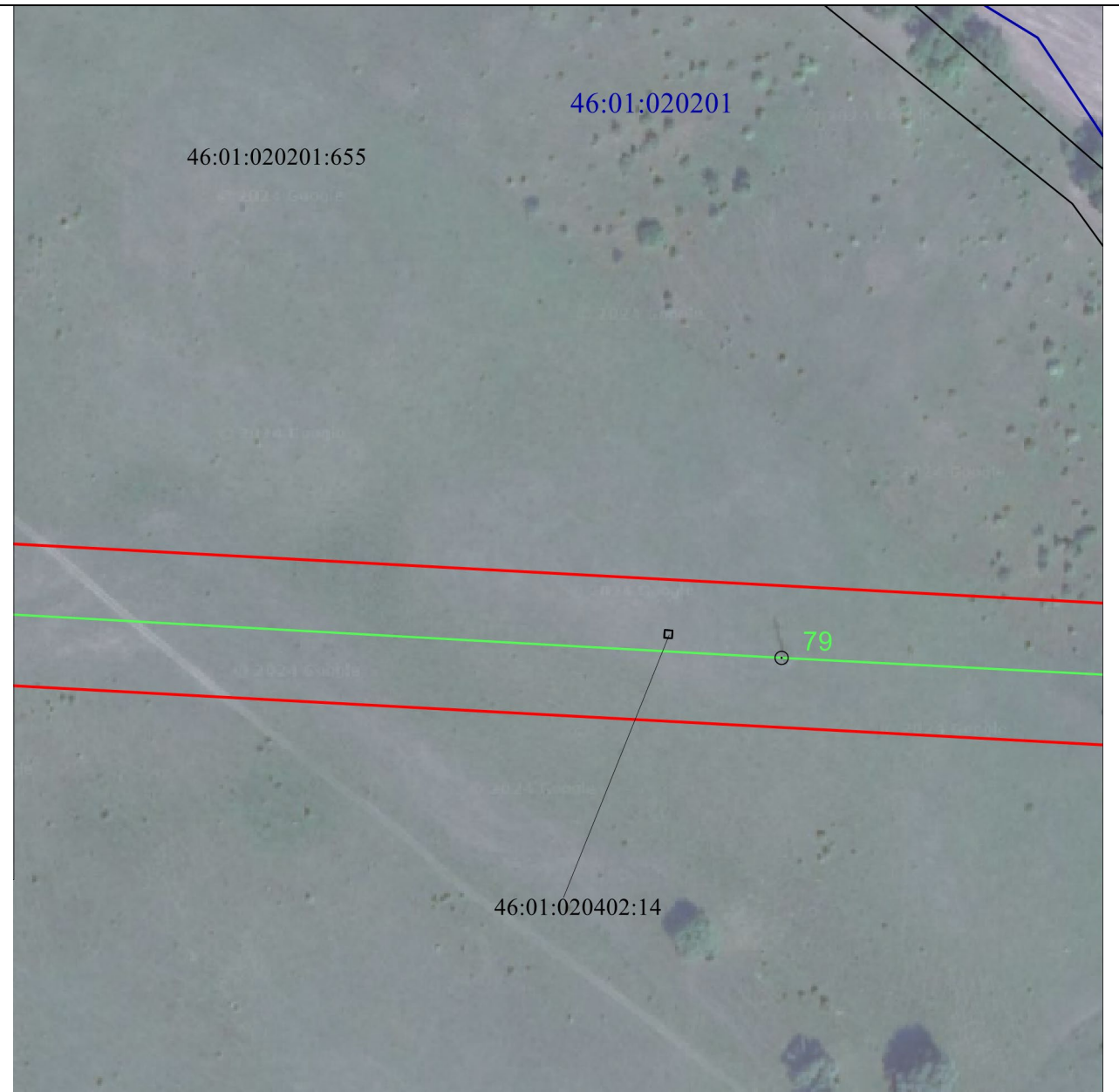
Используемые условные знаки и обозначения:

• 1	- характеристическая точка границы публичного сервитута
— (красная)	- проектная граница публичного сервитута
— (зеленая) ○ 74	- линия электропередачи и опора с её номером
46:23:220701:55	- кадастровый номер земельного участка
— (черная)	- существующая часть границы земельного участка
46:23:220701	- номер кадастрового квартала
— (синяя)	- граница кадастрового квартала
- - - (красная)	- граница муниципального образования

СХЕМА РАСПОЛОЖЕНИЯ ГРАНИЦ ПУБЛИЧНОГО СЕРВИТУТА
для использования земельных участков в целях эксплуатации существующего объекта
энергетики регионального значения ВЛ-110 кВ Суджа - Белая (с заходом на Подстанция
ПС 110/35/10 кВ "Белая", ПС-Восход 110/10 кВ)

(наименование объекта)

План границ объекта



Масштаб 1:2000

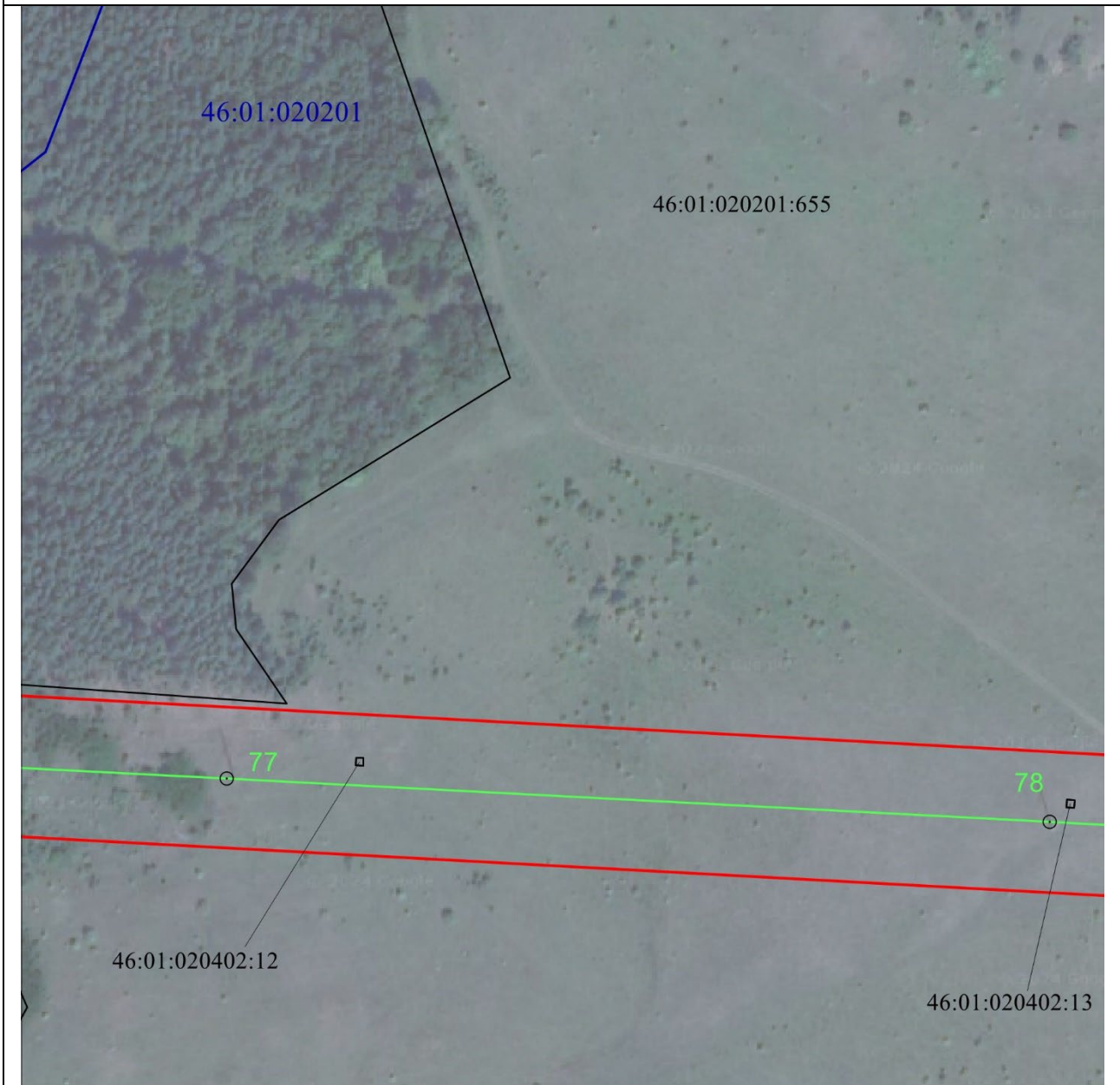
Используемые условные знаки и обозначения:

• 1	- характерная точка границы публичного сервитута
— (red line)	- проектная граница публичного сервитута
— (green line) ○ 74	- линия электропередачи и опора с её номером
46:23:220701:55	- кадастровый номер земельного участка
— (black line)	- существующая часть границы земельного участка
46:23:220701	- номер кадастрового квартала
— (blue line)	- граница кадастрового квартала
- - - - - (red dashed line)	- граница муниципального образования

СХЕМА РАСПОЛОЖЕНИЯ ГРАНИЦ ПУБЛИЧНОГО СЕРВИТУТА
для использования земельных участков в целях эксплуатации существующего объекта
энергетики регионального значения ВЛ-110 кВ Суджа - Белая (с заходом на Подстанция
ПС 110/35/10 кВ "Белая", ПС-Восход 110/10 кВ)

(наименование объекта)

План границ объекта

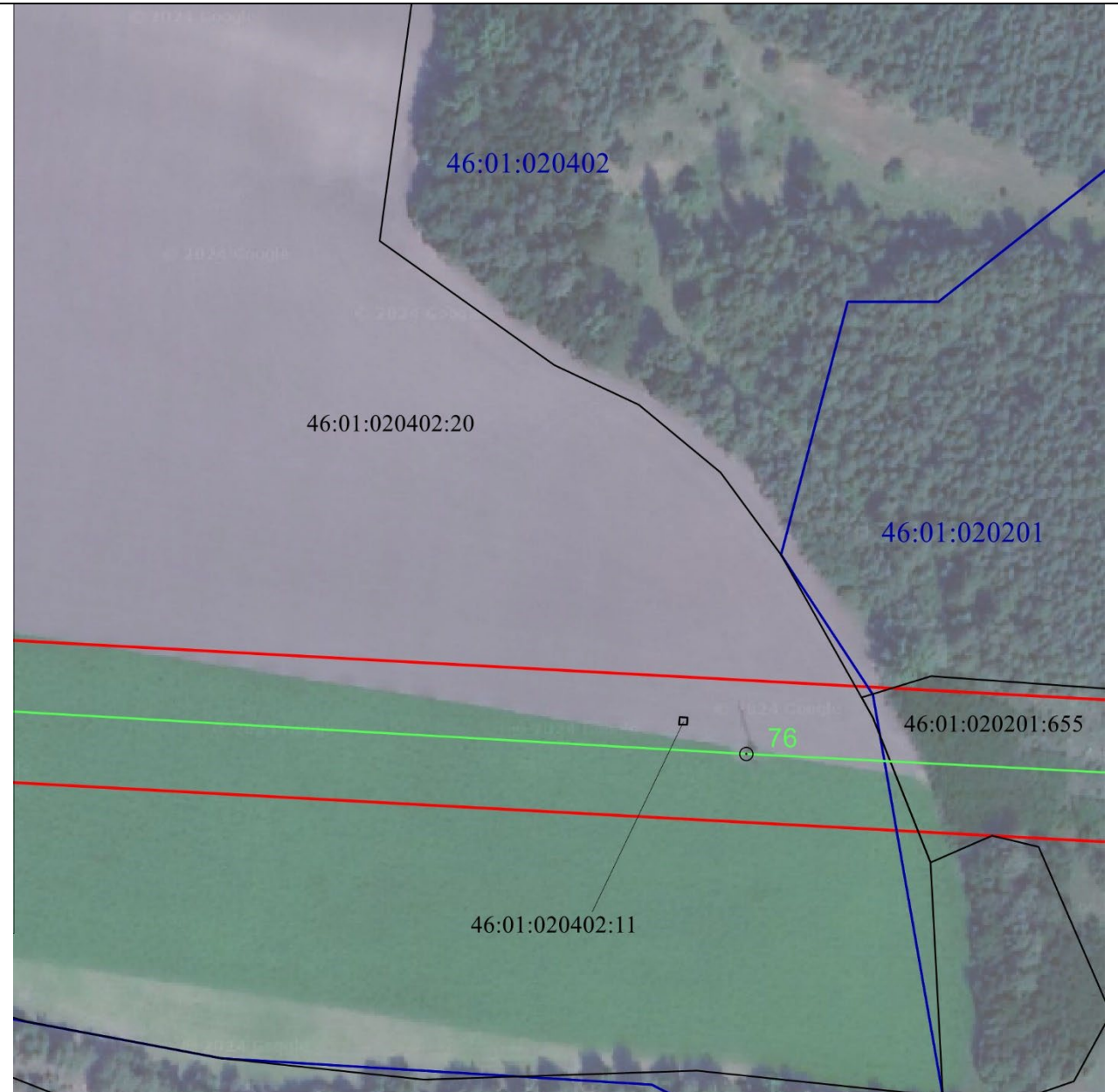


Масштаб 1:2000

Используемые условные знаки и обозначения:

• 1	- характерная точка границы публичного сервитута
— (red line)	- проектная граница публичного сервитута
— (green line) ○ 74	- линия электропередачи и опора с её номером
46:23:220701:55	- кадастровый номер земельного участка
— (black line)	- существующая часть границы земельного участка
46:23:220701	- номер кадастрового квартала
— (blue line)	- граница кадастрового квартала
- - - - - (red dashed line)	- граница муниципального образования

СХЕМА РАСПОЛОЖЕНИЯ ГРАНИЦ ПУБЛИЧНОГО СЕРВИТУТА
для использования земельных участков в целях эксплуатации существующего объекта
энергетики регионального значения ВЛ-110 кВ Суджа - Белая (с заходом на Подстанция
ПС 110/35/10 кВ "Белая", ПС-Восход 110/10 кВ)
(наименование объекта)
План границ объекта

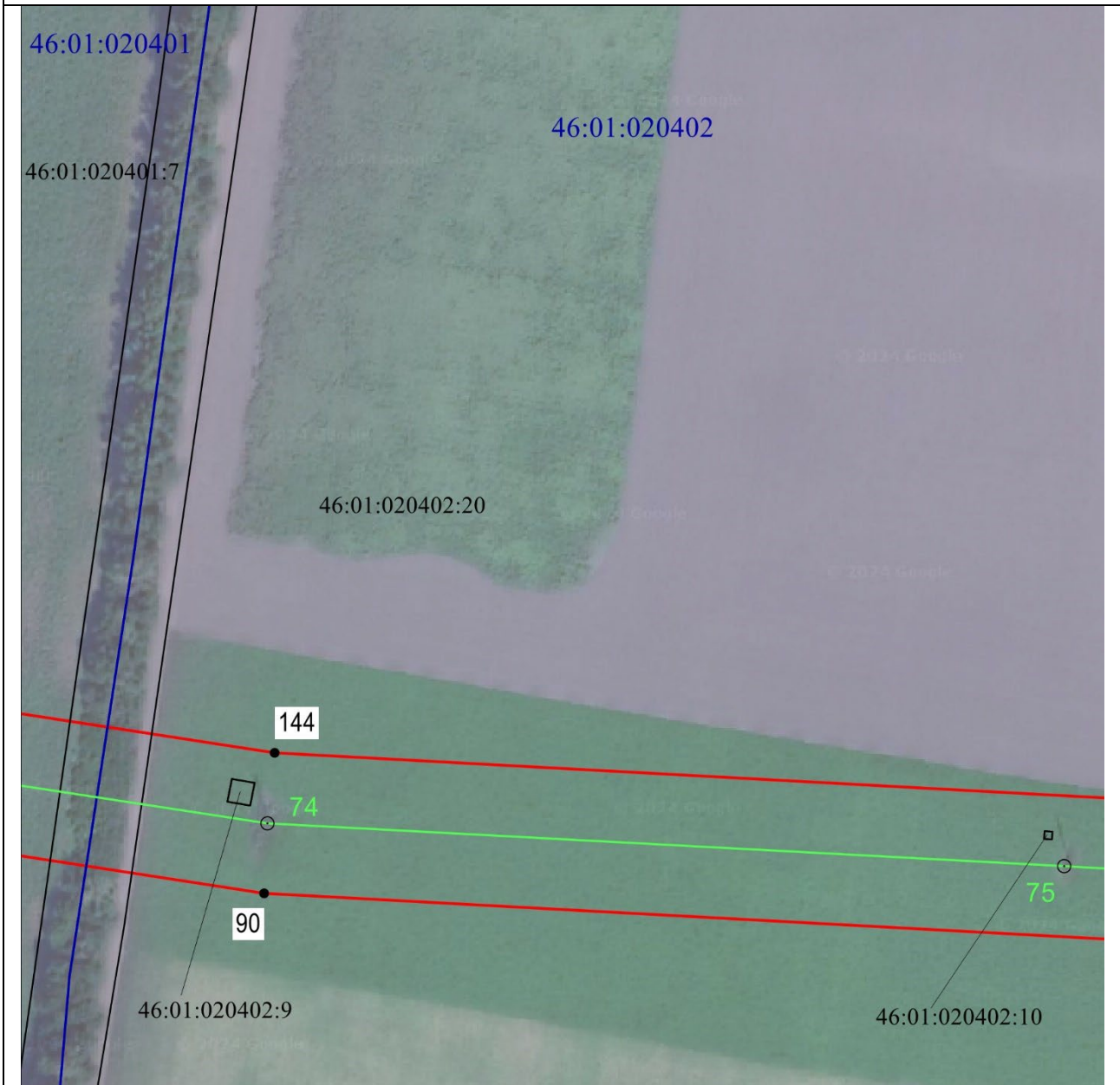


Масштаб 1:2000

Используемые условные знаки и обозначения:

• 1	- характерная точка границы публичного сервитута
— (red)	- проектная граница публичного сервитута
— (green) ○ 74	- линия электропередачи и опора с её номером
46:23:220701:55	- кадастровый номер земельного участка
— (black)	- существующая часть границы земельного участка
46:23:220701	- номер кадастрового квартала
— (blue)	- граница кадастрового квартала
- - - (red)	- граница муниципального образования

СХЕМА РАСПОЛОЖЕНИЯ ГРАНИЦ ПУБЛИЧНОГО СЕРВИТУТА
для использования земельных участков в целях эксплуатации существующего объекта
энергетики регионального значения ВЛ-110 кВ Суджа - Белая (с заходом на Подстанция
ПС 110/35/10 кВ "Белая", ПС-Восход 110/10 кВ)
(наименование объекта)
План границ объекта



Масштаб 1:2000

Используемые условные знаки и обозначения:

• 1	- характерная точка границы публичного сервитута
— (red line)	- проектная граница публичного сервитута
— (green line) ○ 74	- линия электропередачи и опора с её номером
46:23:220701:55	- кадастровый номер земельного участка
— (black line)	- существующая часть границы земельного участка
46:23:220701	- номер кадастрового квартала
— (blue line)	- граница кадастрового квартала
- - - - - (red dashed line)	- граница муниципального образования

СХЕМА РАСПОЛОЖЕНИЯ ГРАНИЦ ПУБЛИЧНОГО СЕРВИТУТА
для использования земельных участков в целях эксплуатации существующего объекта
энергетики регионального значения ВЛ-110 кВ Суджа - Белая (с заходом на Подстанция
ПС 110/35/10 кВ "Белая", ПС-Восход 110/10 кВ)

(наименование объекта)

План границ объекта



Масштаб 1:2000

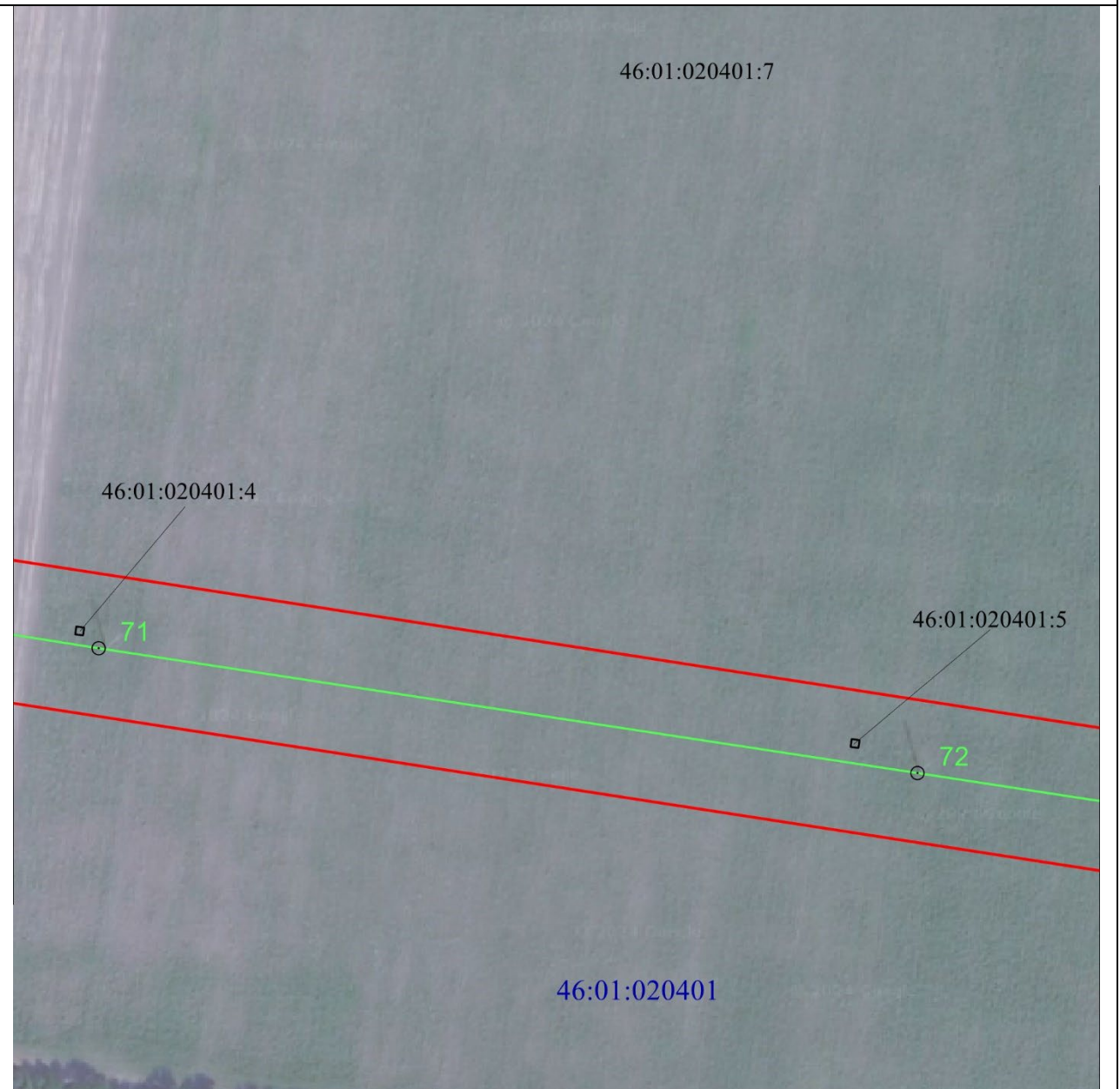
Используемые условные знаки и обозначения:

• 1	- характерная точка границы публичного сервитута
	- проектная граница публичного сервитута
	- линия электропередачи и опора с её номером
46:23:220701:55	- кадастровый номер земельного участка
	- существующая часть границы земельного участка
46:23:220701	- номер кадастрового квартала
	- граница кадастрового квартала
	- граница муниципального образования

СХЕМА РАСПОЛОЖЕНИЯ ГРАНИЦ ПУБЛИЧНОГО СЕРВИТУТА
для использования земельных участков в целях эксплуатации существующего объекта
энергетики регионального значения ВЛ-110 кВ Суджа - Белая (с заходом на Подстанция
ПС 110/35/10 кВ "Белая", ПС-Восход 110/10 кВ)

(наименование объекта)

План границ объекта



Масштаб 1:2000

Используемые условные знаки и обозначения:






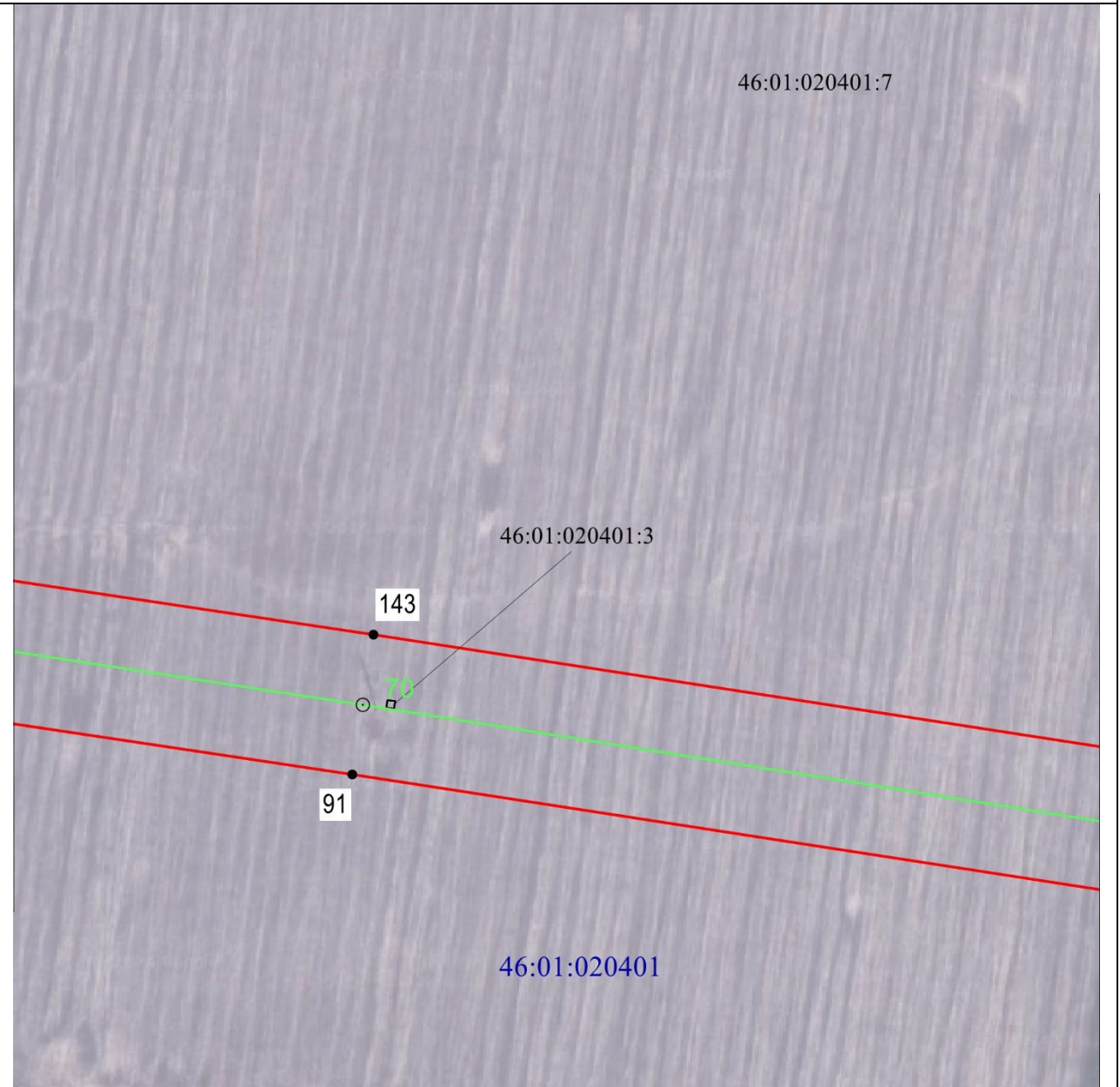
• 1	- характерная точка границы публичного сервитута
	- проектная граница публичного сервитута
	- линия электропередачи и опора с её номером
46:23:220701:55	- кадастровый номер земельного участка
	- существующая часть границы земельного участка
46:23:220701	- номер кадастрового квартала
	- граница кадастрового квартала
	- граница муниципального образования

СХЕМА РАСПОЛОЖЕНИЯ ГРАНИЦ ПУБЛИЧНОГО СЕРВИТУТА
для использования земельных участков в целях эксплуатации существующего объекта
энергетики регионального значения ВЛ-110 кВ Суджа - Белая (с заходом на Подстанция
ПС 110/35/10 кВ "Белая", ПС-Восход 110/10 кВ)
 (наименование объекта)
План границ объекта



Масштаб 1:2000

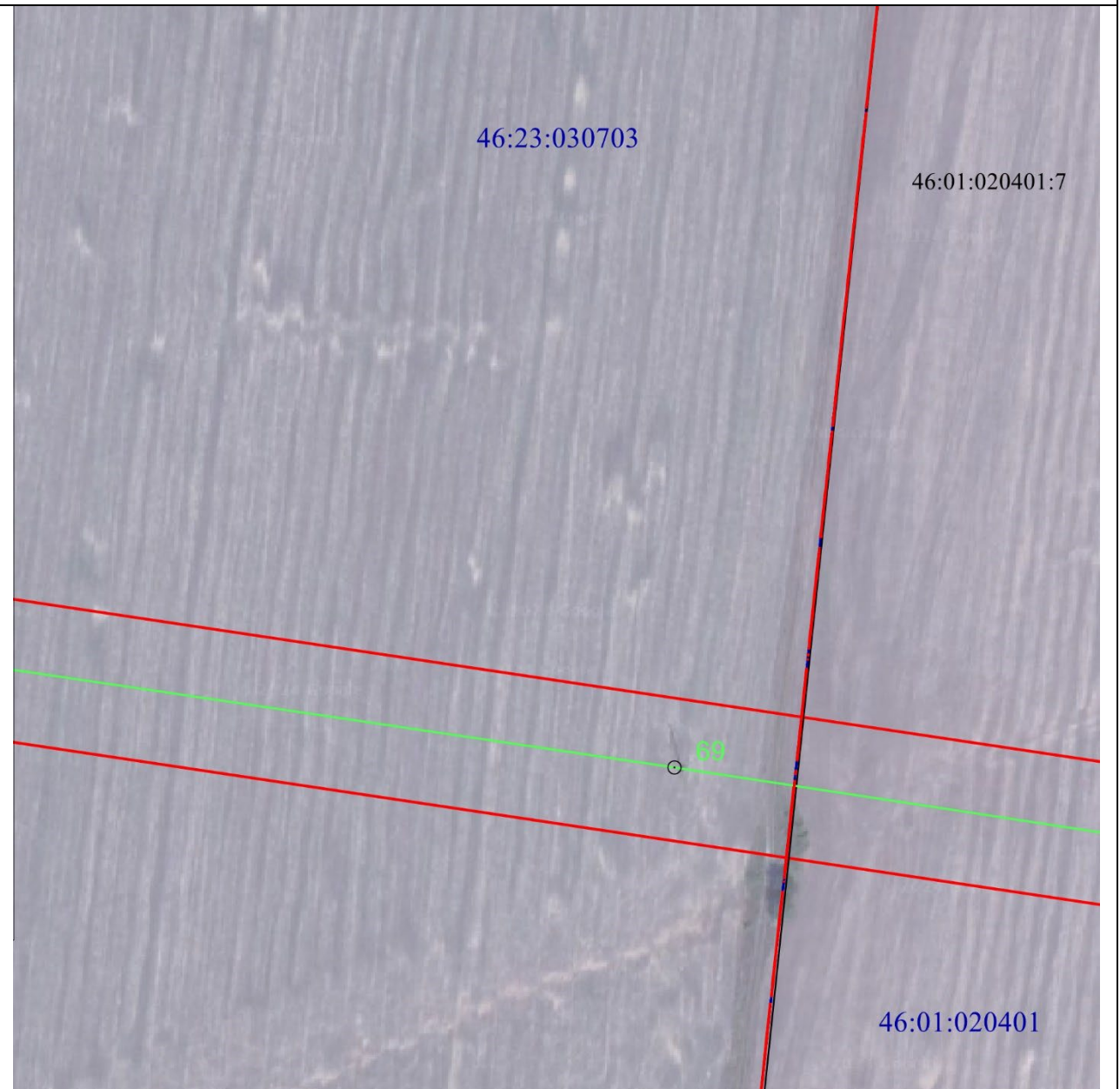
Используемые условные знаки и обозначения:

• 1	- характерная точка границы публичного сервитута
— (red line)	- проектная граница публичного сервитута
— (green line) ○ 74	- линия электропередачи и опора с её номером
46:23:220701:55	- кадастровый номер земельного участка
— (black line)	- существующая часть границы земельного участка
46:23:220701	- номер кадастрового квартала
— (blue line)	- граница кадастрового квартала
- - - - - (red dashed line)	- граница муниципального образования

СХЕМА РАСПОЛОЖЕНИЯ ГРАНИЦ ПУБЛИЧНОГО СЕРВИТУТА
для использования земельных участков в целях эксплуатации существующего объекта
энергетики регионального значения ВЛ-110 кВ Суджа - Белая (с заходом на Подстанция
ПС 110/35/10 кВ "Белая", ПС-Восход 110/10 кВ)

(наименование объекта)

План границ объекта



Масштаб 1:2000

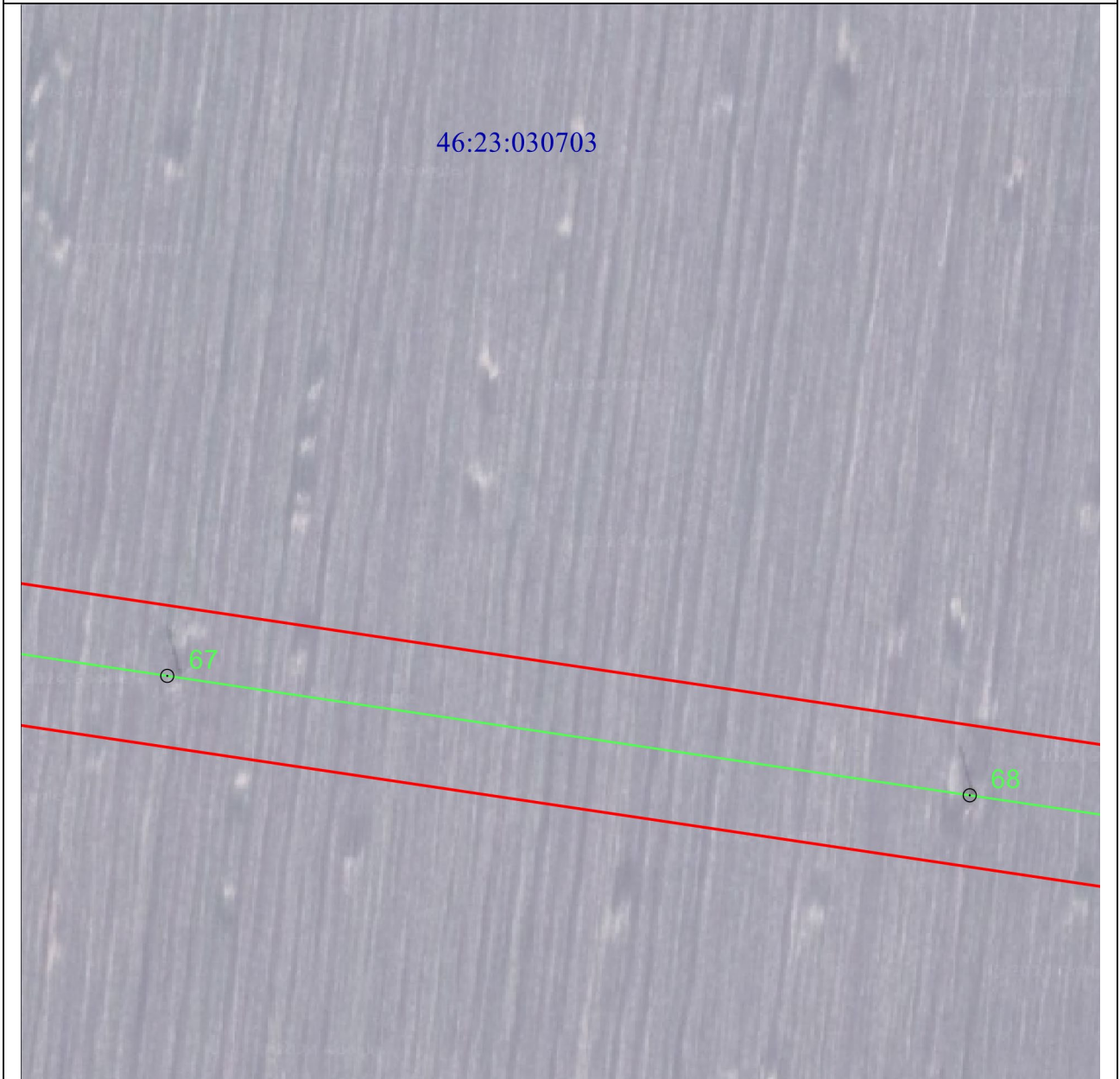
Используемые условные знаки и обозначения:

• 1	- характерная точка границы публичного сервитута
— (red)	- проектная граница публичного сервитута
— (green) ○ 74	- линия электропередачи и опора с её номером
46:23:220701:55	- кадастровый номер земельного участка
— (black)	- существующая часть границы земельного участка
46:23:220701	- номер кадастрового квартала
— (blue)	- граница кадастрового квартала
- - - - - (red)	- граница муниципального образования

СХЕМА РАСПОЛОЖЕНИЯ ГРАНИЦ ПУБЛИЧНОГО СЕРВИТУТА
для использования земельных участков в целях эксплуатации существующего объекта
энергетики регионального значения ВЛ-110 кВ Суджа - Белая (с заходом на Подстанция
ПС 110/35/10 кВ "Белая", ПС-Восход 110/10 кВ)

(наименование объекта)

План границ объекта



Масштаб 1:2000

Используемые условные знаки и обозначения:

• 1	- характерная точка границы публичного сервитута
	- проектная граница публичного сервитута
	- линия электропередачи и опора с её номером
46:23:220701:55	- кадастровый номер земельного участка
	- существующая часть границы земельного участка
46:23:220701	- номер кадастрового квартала
	- граница кадастрового квартала
	- граница муниципального образования

СХЕМА РАСПОЛОЖЕНИЯ ГРАНИЦ ПУБЛИЧНОГО СЕРВИТУТА
для использования земельных участков в целях эксплуатации существующего объекта
энергетики регионального значения ВЛ-110 кВ Суджа - Белая (с заходом на Подстанция
ПС 110/35/10 кВ "Белая", ПС-Восход 110/10 кВ)

(наименование объекта)

План границ объекта



Масштаб 1:2000


Используемые условные знаки и обозначения:

• 1	- характерная точка границы публичного сервитута
	- проектная граница публичного сервитута
	- линия электропередачи и опора с её номером
46:23:220701:55	- кадастровый номер земельного участка
	- существующая часть границы земельного участка
46:23:220701	- номер кадастрового квартала
	- граница кадастрового квартала
	- граница муниципального образования

СХЕМА РАСПОЛОЖЕНИЯ ГРАНИЦ ПУБЛИЧНОГО СЕРВИТУТА
для использования земельных участков в целях эксплуатации существующего объекта
энергетики регионального значения ВЛ-110 кВ Суджа - Белая (с заходом на Подстанция
ПС 110/35/10 кВ "Белая", ПС-Восход 110/10 кВ)

(наименование объекта)

План границ объекта



Масштаб 1:2000


Используемые условные знаки и обозначения:

• 1	- характерная точка границы публичного сервитута
	- проектная граница публичного сервитута
	- линия электропередачи и опора с её номером
46:23:220701:55	- кадастровый номер земельного участка
	- существующая часть границы земельного участка
46:23:220701	- номер кадастрового квартала
	- граница кадастрового квартала
	- граница муниципального образования

СХЕМА РАСПОЛОЖЕНИЯ ГРАНИЦ ПУБЛИЧНОГО СЕРВИТУТА
для использования земельных участков в целях эксплуатации существующего объекта
энергетики регионального значения ВЛ-110 кВ Суджа - Белая (с заходом на Подстанция
ПС 110/35/10 кВ "Белая", ПС-Восход 110/10 кВ)

(наименование объекта)

План границ объекта

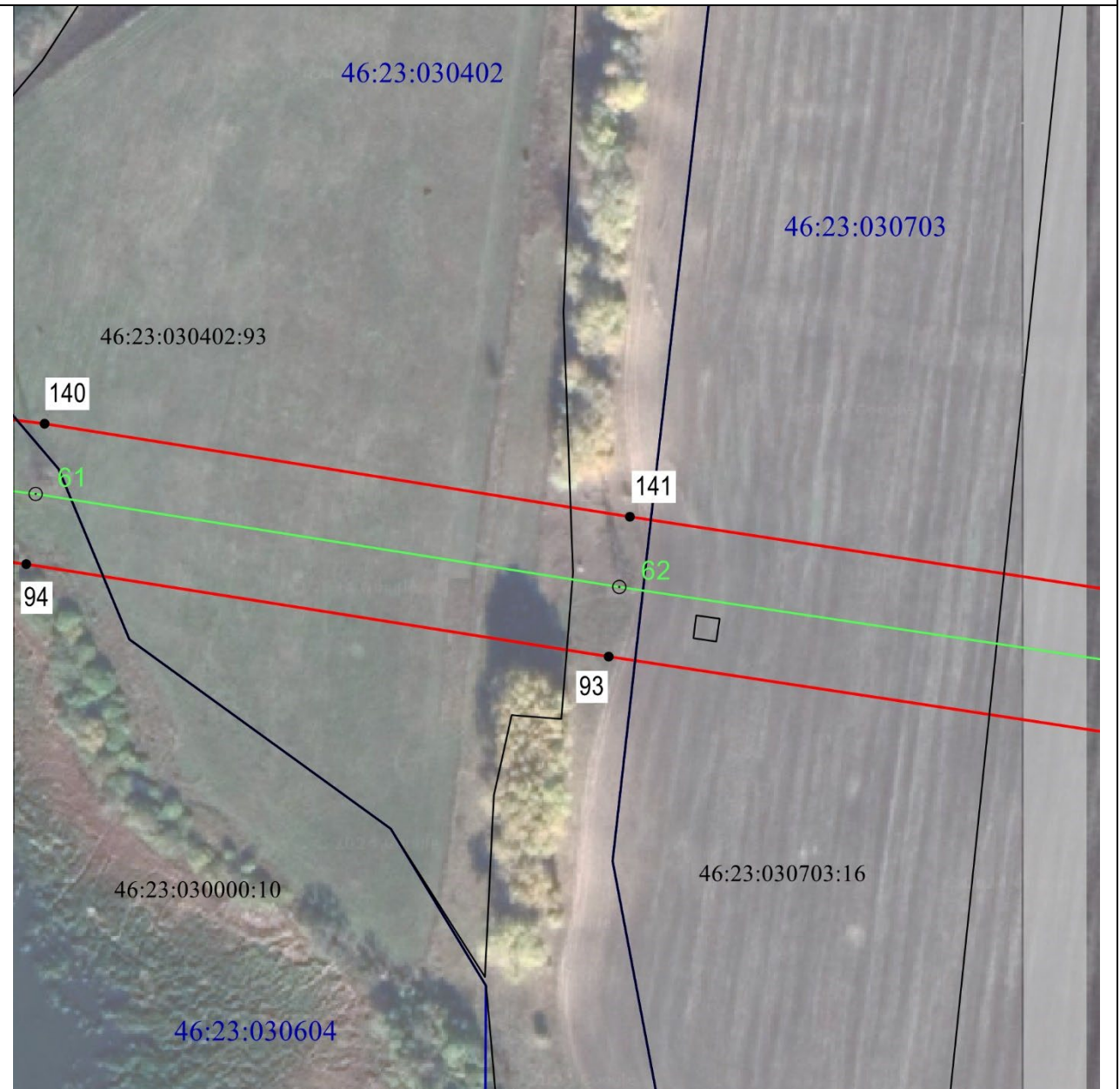


Масштаб 1:2000

Используемые условные знаки и обозначения:

• 1	- характерная точка границы публичного сервитута
	- проектная граница публичного сервитута
	- линия электропередачи и опора с её номером
46:23:220701:55	- кадастровый номер земельного участка
	- существующая часть границы земельного участка
46:23:220701	- номер кадастрового квартала
	- граница кадастрового квартала
	- граница муниципального образования

СХЕМА РАСПОЛОЖЕНИЯ ГРАНИЦ ПУБЛИЧНОГО СЕРВИТУТА
для использования земельных участков в целях эксплуатации существующего объекта
энергетики регионального значения ВЛ-110 кВ Суджа - Белая (с заходом на Подстанция
ПС 110/35/10 кВ "Белая", ПС-Восход 110/10 кВ)
(наименование объекта)
План границ объекта

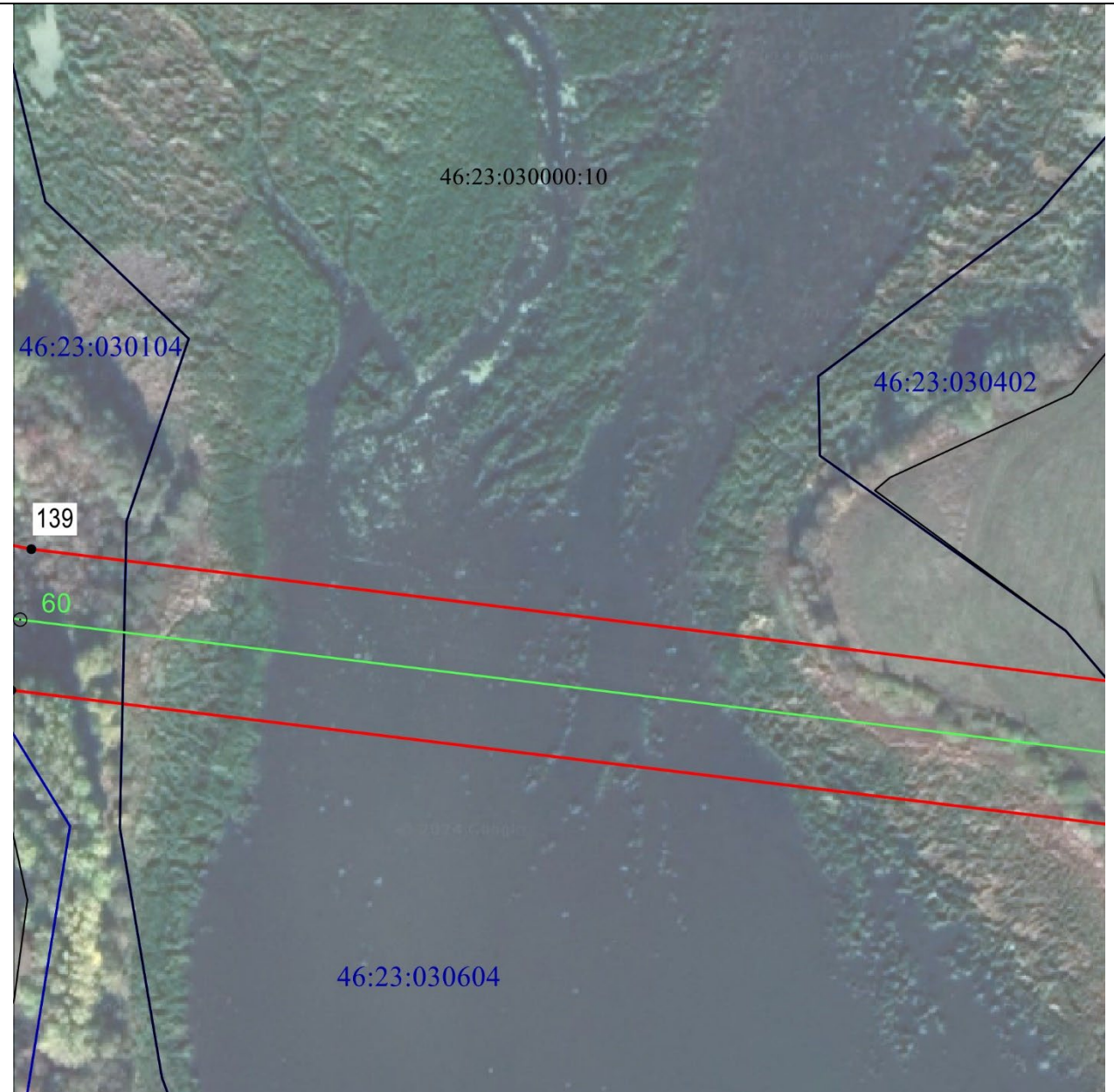


Масштаб 1:2000

Используемые условные знаки и обозначения:

• 1	- характеристическая точка границы публичного сервитута
— (красная)	- проектная граница публичного сервитута
— (зеленая) ○ 74	- линия электропередачи и опора с её номером
46:23:220701:55	- кадастровый номер земельного участка
— (черная)	- существующая часть границы земельного участка
46:23:220701	- номер кадастрового квартала
— (синяя)	- граница кадастрового квартала
- - - - - (красная)	- граница муниципального образования

СХЕМА РАСПОЛОЖЕНИЯ ГРАНИЦ ПУБЛИЧНОГО СЕРВИТУТА
для использования земельных участков в целях эксплуатации существующего объекта
энергетики регионального значения ВЛ-110 кВ Суджа - Белая (с заходом на Подстанция
ПС 110/35/10 кВ "Белая", ПС-Восход 110/10 кВ)
(наименование объекта)
План границ объекта

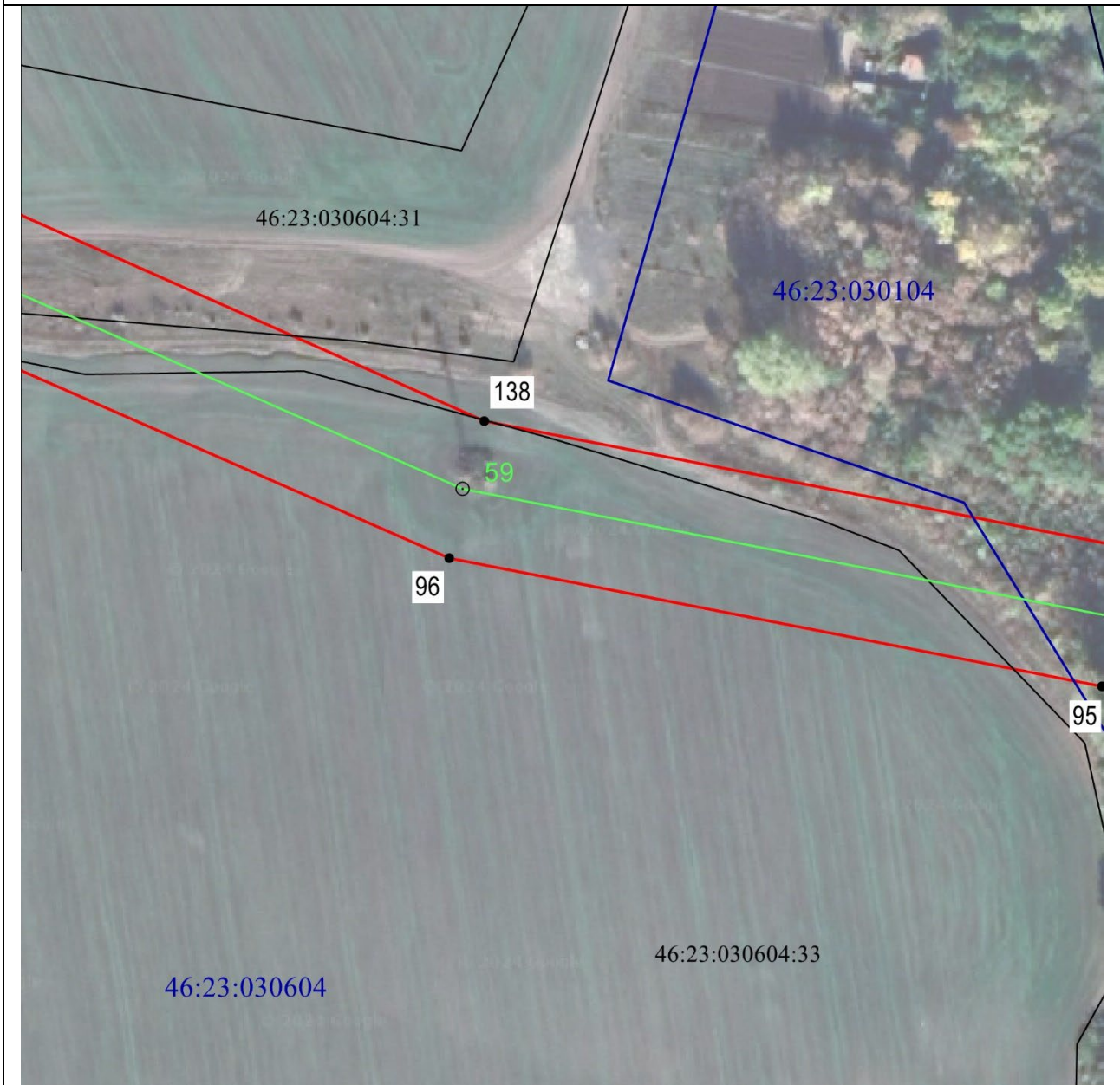


Масштаб 1:2000

Используемые условные знаки и обозначения:

• 1	- характерная точка границы публичного сервитута
— (red line)	- проектная граница публичного сервитута
— (green line) ○ 60	- линия электропередачи и опора с её номером
46:23:220701:55	- кадастровый номер земельного участка
— (black line)	- существующая часть границы земельного участка
46:23:220701	- номер кадастрового квартала
— (blue line)	- граница кадастрового квартала
- - - - - (red dashed line)	- граница муниципального образования

СХЕМА РАСПОЛОЖЕНИЯ ГРАНИЦ ПУБЛИЧНОГО СЕРВИТУТА
для использования земельных участков в целях эксплуатации существующего объекта
энергетики регионального значения ВЛ-110 кВ Суджа - Белая (с заходом на Подстанция
ПС 110/35/10 кВ "Белая", ПС-Восход 110/10 кВ)
 (наименование объекта)
План границ объекта

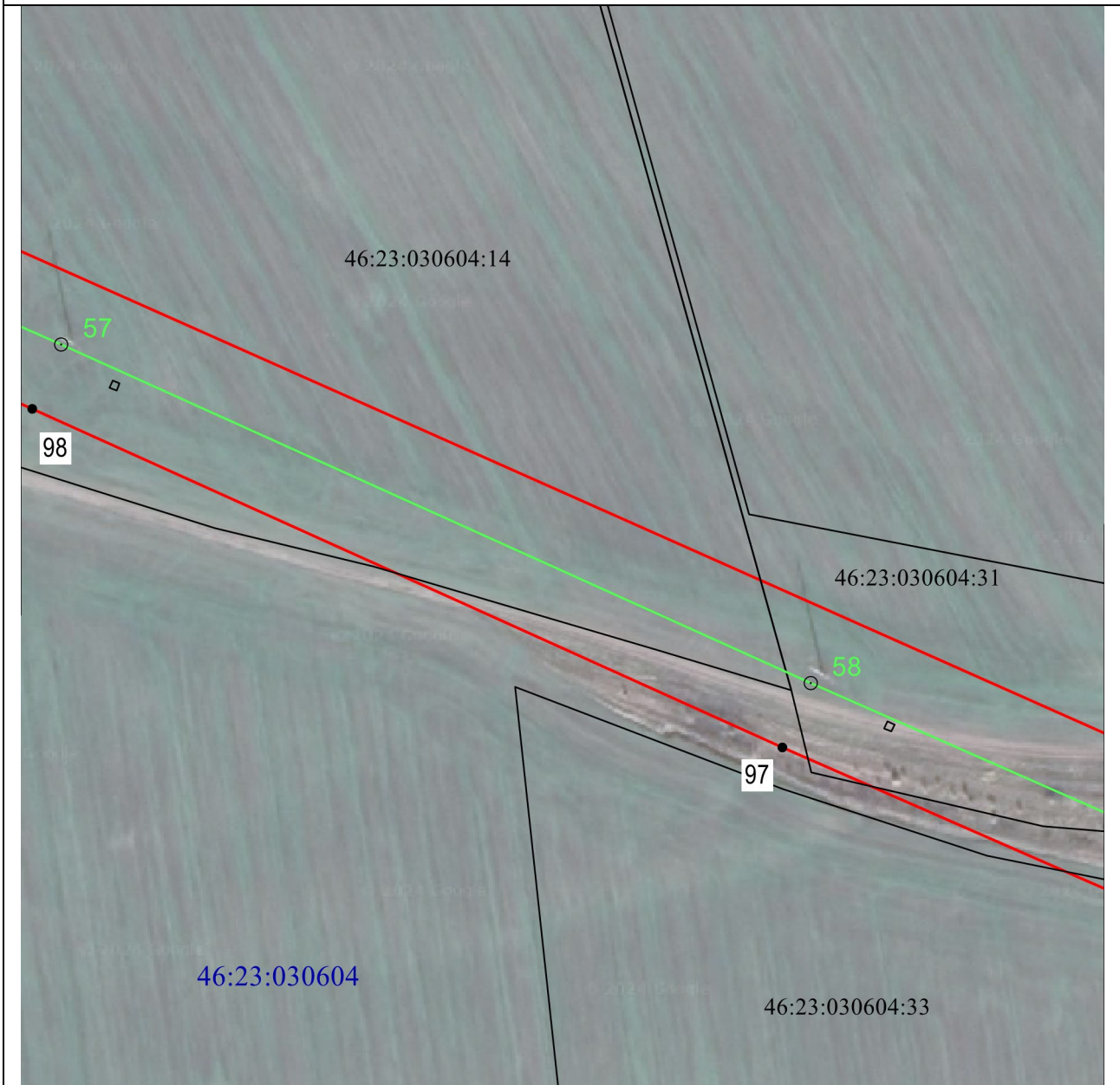


Масштаб 1:2000

Используемые условные знаки и обозначения:

• 1	- характерная точка границы публичного сервитута
— (red)	- проектная граница публичного сервитута
— (green) ○ 74	- линия электропередачи и опора с её номером
46:23:220701:55	- кадастровый номер земельного участка
— (black)	- существующая часть границы земельного участка
46:23:220701	- номер кадастрового квартала
— (blue)	- граница кадастрового квартала
- - - - - (red)	- граница муниципального образования

СХЕМА РАСПОЛОЖЕНИЯ ГРАНИЦ ПУБЛИЧНОГО СЕРВИТУТА
для использования земельных участков в целях эксплуатации существующего объекта
энергетики регионального значения ВЛ-110 кВ Суджа - Белая (с заходом на Подстанция
ПС 110/35/10 кВ "Белая", ПС-Восход 110/10 кВ)
(наименование объекта)
План границ объекта



Масштаб 1:2000

Используемые условные знаки и обозначения:

• 1	- характерная точка границы публичного сервитута
— (red line)	- проектная граница публичного сервитута
— (green line) ○ 74	- линия электропередачи и опора с её номером
46:23:220701:55	- кадастровый номер земельного участка
— (black line)	- существующая часть границы земельного участка
46:23:220701	- номер кадастрового квартала
— (blue line)	- граница кадастрового квартала
- - - - - (red dashed line)	- граница муниципального образования

СХЕМА РАСПОЛОЖЕНИЯ ГРАНИЦ ПУБЛИЧНОГО СЕРВИТУТА
для использования земельных участков в целях эксплуатации существующего объекта
энергетики регионального значения ВЛ-110 кВ Суджа - Белая (с заходом на Подстанция
ПС 110/35/10 кВ "Белая", ПС-Восход 110/10 кВ)
 (наименование объекта)
План границ объекта

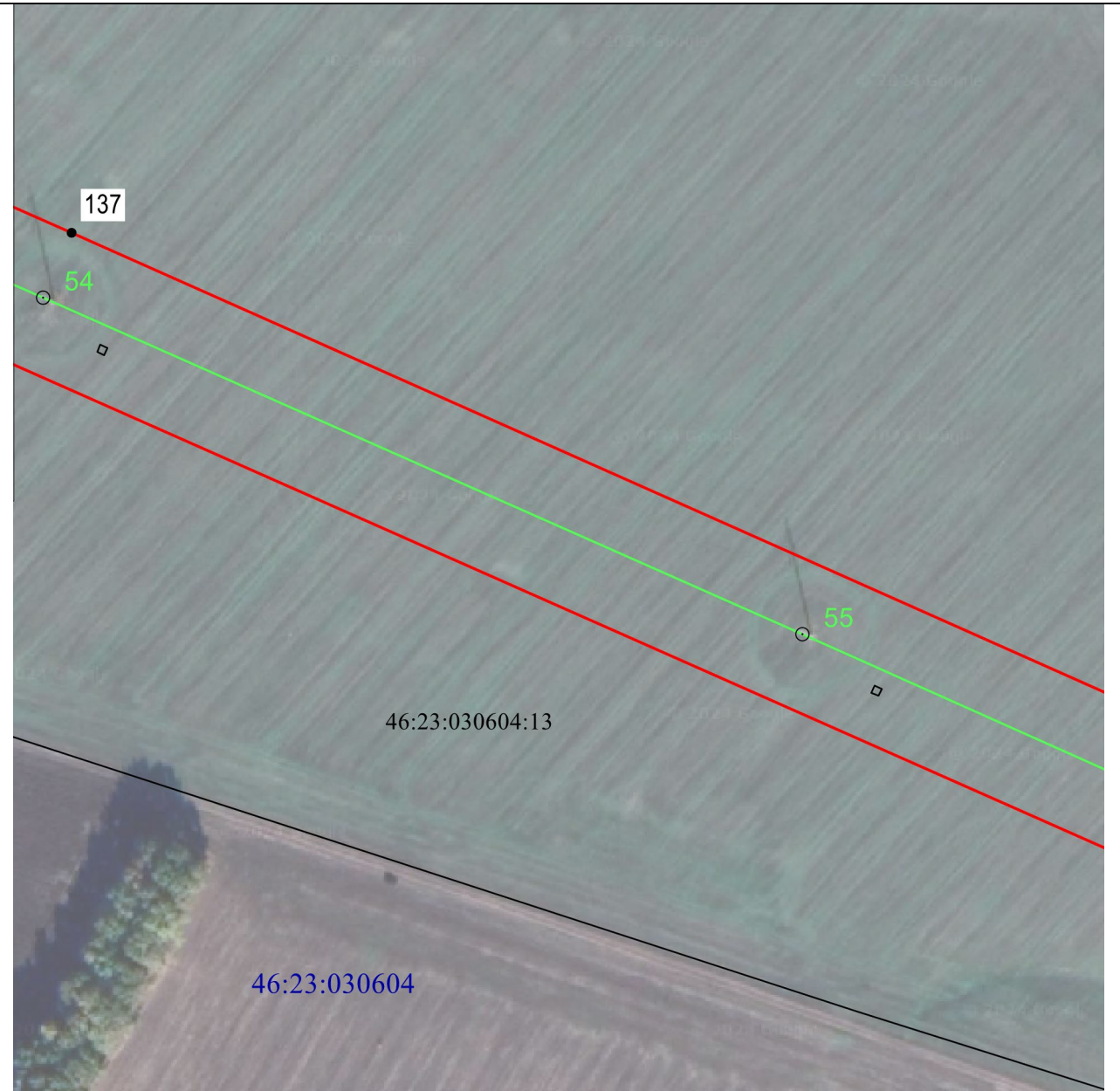


Масштаб 1:2000

Используемые условные знаки и обозначения:

• 1	- характерная точка границы публичного сервитута
— (red line)	- проектная граница публичного сервитута
— (green line) ○ 74	- линия электропередачи и опора с её номером
46:23:220701:55	- кадастровый номер земельного участка
— (black line)	- существующая часть границы земельного участка
46:23:220701	- номер кадастрового квартала
— (blue line)	- граница кадастрового квартала
- - - - - (dashed red line)	- граница муниципального образования

СХЕМА РАСПОЛОЖЕНИЯ ГРАНИЦ ПУБЛИЧНОГО СЕРВИТУТА
для использования земельных участков в целях эксплуатации существующего объекта
энергетики регионального значения ВЛ-110 кВ Суджа - Белая (с заходом на Подстанция
ПС 110/35/10 кВ "Белая", ПС-Восход 110/10 кВ)
(наименование объекта)
План границ объекта



Масштаб 1:2000

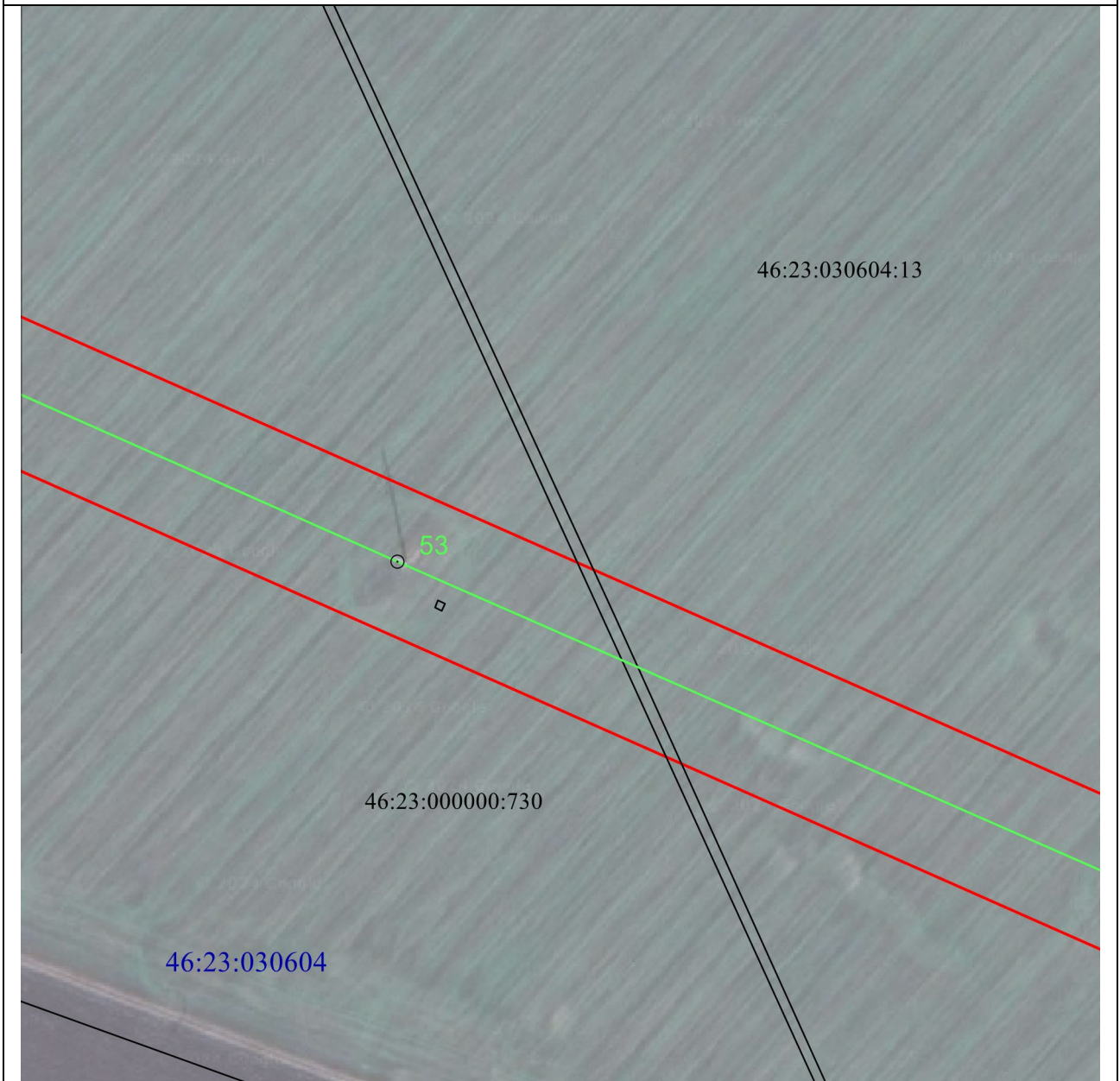
Используемые условные знаки и обозначения:

• 1	- характерная точка границы публичного сервитута
— (red line)	- проектная граница публичного сервитута
— (green line) ○ 74	- линия электропередачи и опора с её номером
46:23:220701:55	- кадастровый номер земельного участка
— (black line)	- существующая часть границы земельного участка
46:23:220701	- номер кадастрового квартала
— (blue line)	- граница кадастрового квартала
- - - - - (red dashed line)	- граница муниципального образования

СХЕМА РАСПОЛОЖЕНИЯ ГРАНИЦ ПУБЛИЧНОГО СЕРВИТУТА
для использования земельных участков в целях эксплуатации существующего объекта
энергетики регионального значения ВЛ-110 кВ Суджа - Белая (с заходом на Подстанция
ПС 110/35/10 кВ "Белая", ПС-Восход 110/10 кВ)

(наименование объекта)

План границ объекта

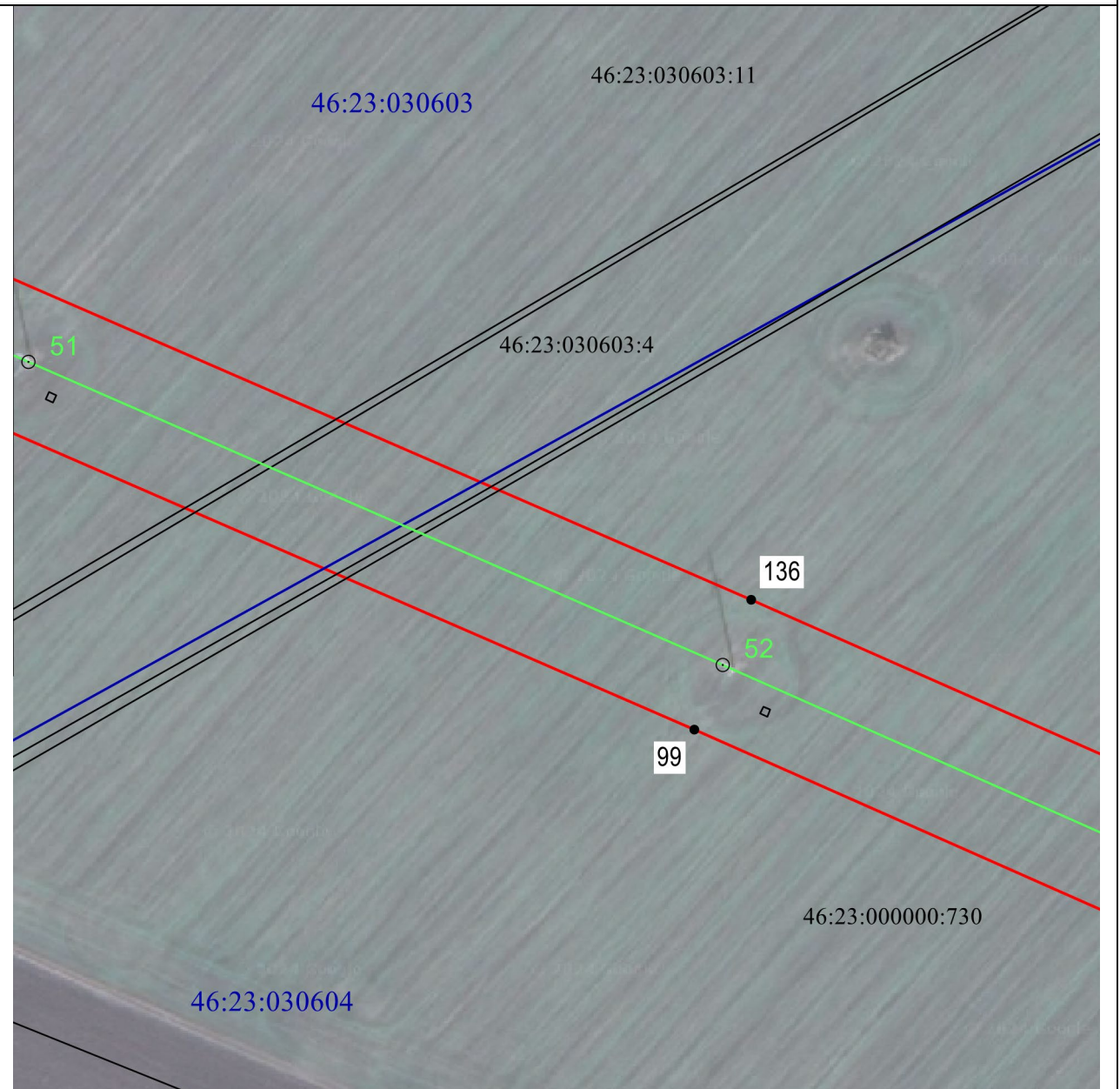


Масштаб 1:2000

Используемые условные знаки и обозначения:

• 1	- характеристическая точка границы публичного сервитута
— (красная)	- проектная граница публичного сервитута
— (зеленая) ○ 74	- линия электропередачи и опора с её номером
46:23:220701:55	- кадастровый номер земельного участка
— (черная)	- существующая часть границы земельного участка
46:23:220701	- номер кадастрового квартала
— (синяя)	- граница кадастрового квартала
- - - - - (красная)	- граница муниципального образования

СХЕМА РАСПОЛОЖЕНИЯ ГРАНИЦ ПУБЛИЧНОГО СЕРВИТУТА
для использования земельных участков в целях эксплуатации существующего объекта
энергетики регионального значения ВЛ-110 кВ Суджа - Белая (с заходом на Подстанция
ПС 110/35/10 кВ "Белая", ПС-Восход 110/10 кВ)
(наименование объекта)
План границ объекта

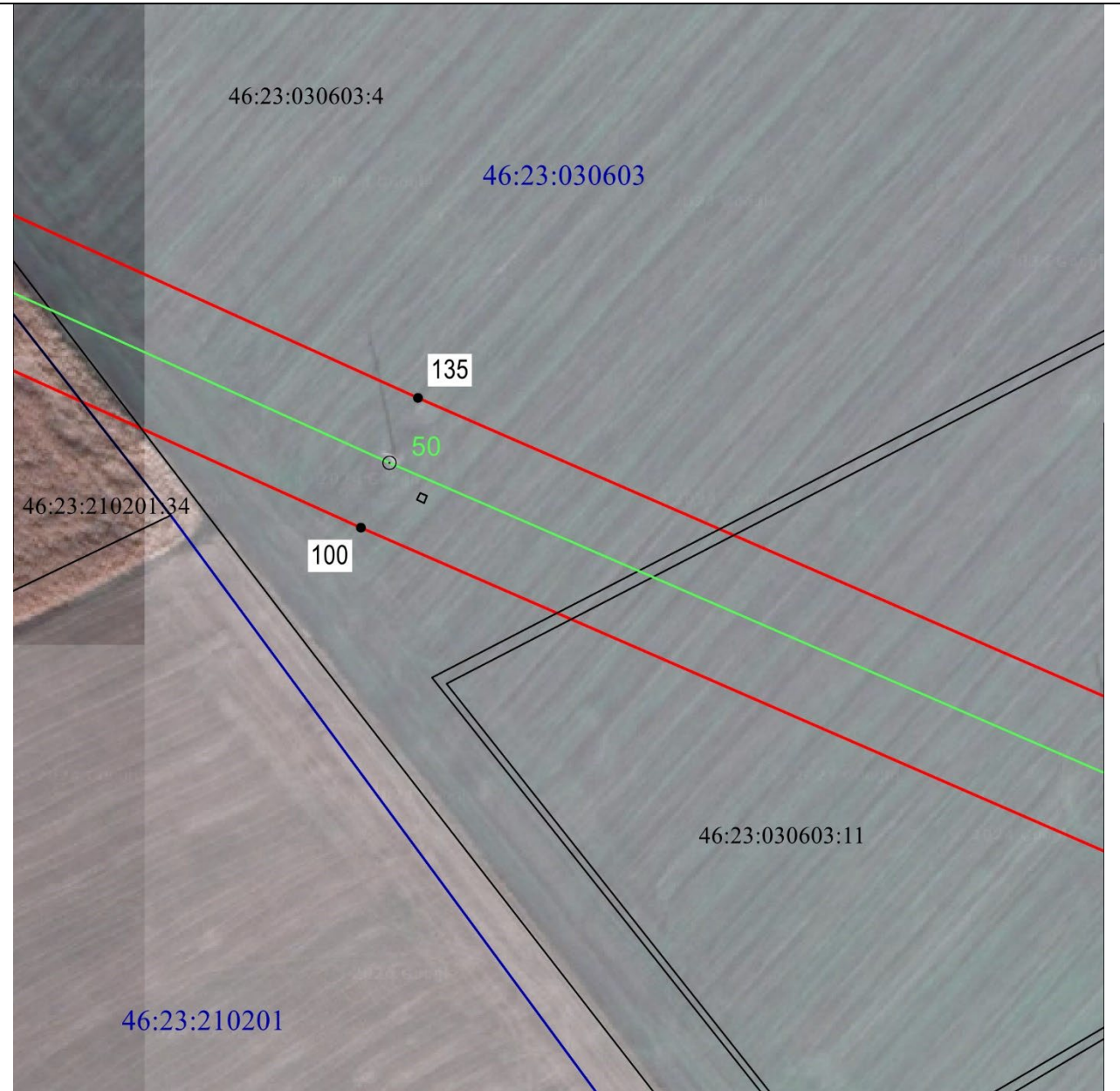


Масштаб 1:2000

Используемые условные знаки и обозначения:

• 1	- характеристическая точка границы публичного сервитута
— (красная)	- проектная граница публичного сервитута
— (зеленая) ○ 74	- линия электропередачи и опора с её номером
46:23:220701:55	- кадастровый номер земельного участка
— (черная)	- существующая часть границы земельного участка
46:23:220701	- номер кадастрового квартала
— (синяя)	- граница кадастрового квартала
- - - (красная)	- граница муниципального образования

СХЕМА РАСПОЛОЖЕНИЯ ГРАНИЦ ПУБЛИЧНОГО СЕРВИТУТА
для использования земельных участков в целях эксплуатации существующего объекта
энергетики регионального значения ВЛ-110 кВ Суджа - Белая (с заходом на Подстанция
ПС 110/35/10 кВ "Белая", ПС-Восход 110/10 кВ)
(наименование объекта)
План границ объекта

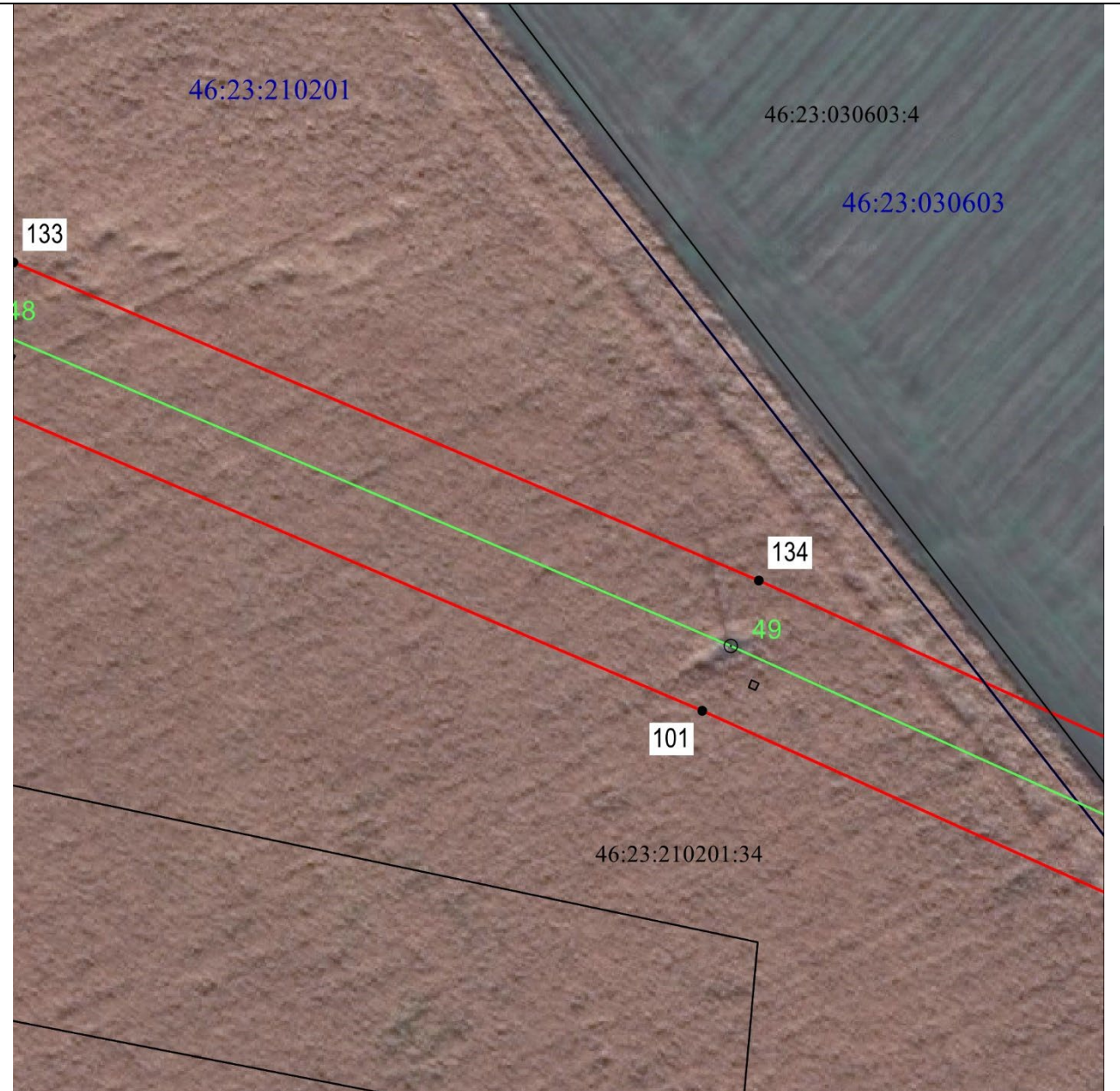


Масштаб 1:2000

Используемые условные знаки и обозначения:

• 1	- характеристическая точка границы публичного сервитута
— (красная линия)	- проектная граница публичного сервитута
— (зеленая линия) ○ 74	- линия электропередачи и опора с её номером
46:23:220701:55	- кадастровый номер земельного участка
— (черная линия)	- существующая часть границы земельного участка
46:23:220701	- номер кадастрового квартала
— (синяя линия)	- граница кадастрового квартала
- - - - - (красная пунктирная линия)	- граница муниципального образования

СХЕМА РАСПОЛОЖЕНИЯ ГРАНИЦ ПУБЛИЧНОГО СЕРВИТУТА
для использования земельных участков в целях эксплуатации существующего объекта
энергетики регионального значения ВЛ-110 кВ Суджа - Белая (с заходом на Подстанция
ПС 110/35/10 кВ "Белая", ПС-Восход 110/10 кВ)
 (наименование объекта)
План границ объекта

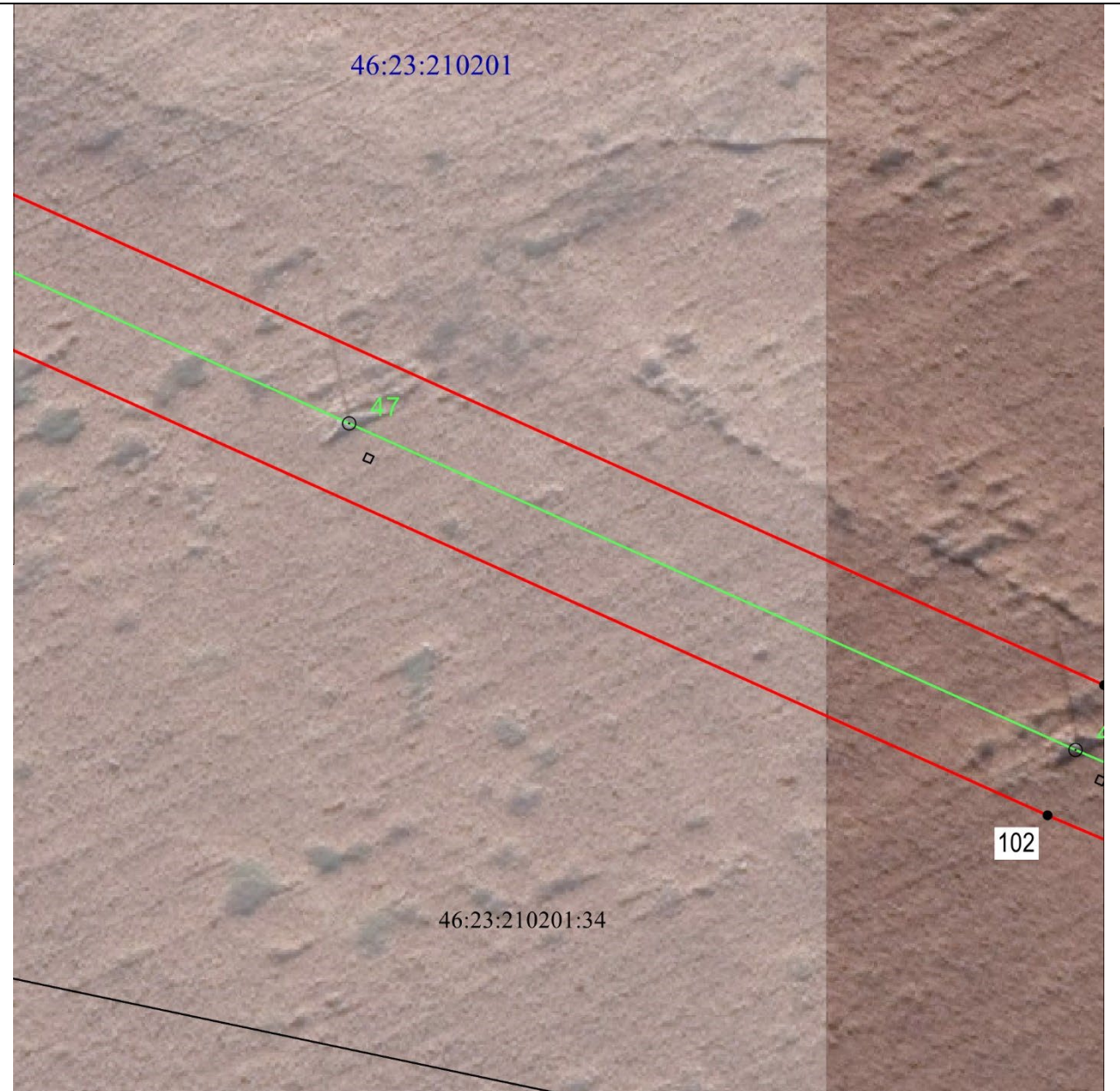


Масштаб 1:2000

Используемые условные знаки и обозначения:

• 1	- характеристическая точка границы публичного сервитута
— (красная)	- проектная граница публичного сервитута
— (зеленая) ○ 74	- линия электропередачи и опора с её номером
46:23:220701:55	- кадастровый номер земельного участка
— (черная)	- существующая часть границы земельного участка
46:23:220701	- номер кадастрового квартала
— (синяя)	- граница кадастрового квартала
- - - - - (красная)	- граница муниципального образования

СХЕМА РАСПОЛОЖЕНИЯ ГРАНИЦ ПУБЛИЧНОГО СЕРВИТУТА
для использования земельных участков в целях эксплуатации существующего объекта
энергетики регионального значения ВЛ-110 кВ Суджа - Белая (с заходом на Подстанция
ПС 110/35/10 кВ "Белая", ПС-Восход 110/10 кВ)
 (наименование объекта)
План границ объекта



Масштаб 1:2000

Используемые условные знаки и обозначения:

• 1	- характерная точка границы публичного сервитута
	- проектная граница публичного сервитута
74	- линия электропередачи и опора с её номером
46:23:220701:55	- кадастровый номер земельного участка
	- существующая часть границы земельного участка
46:23:220701	- номер кадастрового квартала
	- граница кадастрового квартала
	- граница муниципального образования

СХЕМА РАСПОЛОЖЕНИЯ ГРАНИЦ ПУБЛИЧНОГО СЕРВИТУТА
для использования земельных участков в целях эксплуатации существующего объекта
энергетики регионального значения ВЛ-110 кВ Суджа - Белая (с заходом на Подстанция
ПС 110/35/10 кВ "Белая", ПС-Восход 110/10 кВ)
(наименование объекта)
План границ объекта



Масштаб 1:2000

Используемые условные знаки и обозначения:

• 1	- характерная точка границы публичного сервитута
— (red line)	- проектная граница публичного сервитута
— (green line) ○ 74	- линия электропередачи и опора с её номером
46:23:220701:55	- кадастровый номер земельного участка
— (black line)	- существующая часть границы земельного участка
46:23:220701	- номер кадастрового квартала
— (blue line)	- граница кадастрового квартала
- - - - - (red dashed line)	- граница муниципального образования

СХЕМА РАСПОЛОЖЕНИЯ ГРАНИЦ ПУБЛИЧНОГО СЕРВИТУТА
для использования земельных участков в целях эксплуатации существующего объекта
энергетики регионального значения ВЛ-110 кВ Суджа - Белая (с заходом на Подстанция
ПС 110/35/10 кВ "Белая", ПС-Восход 110/10 кВ)
 (наименование объекта)
План границ объекта

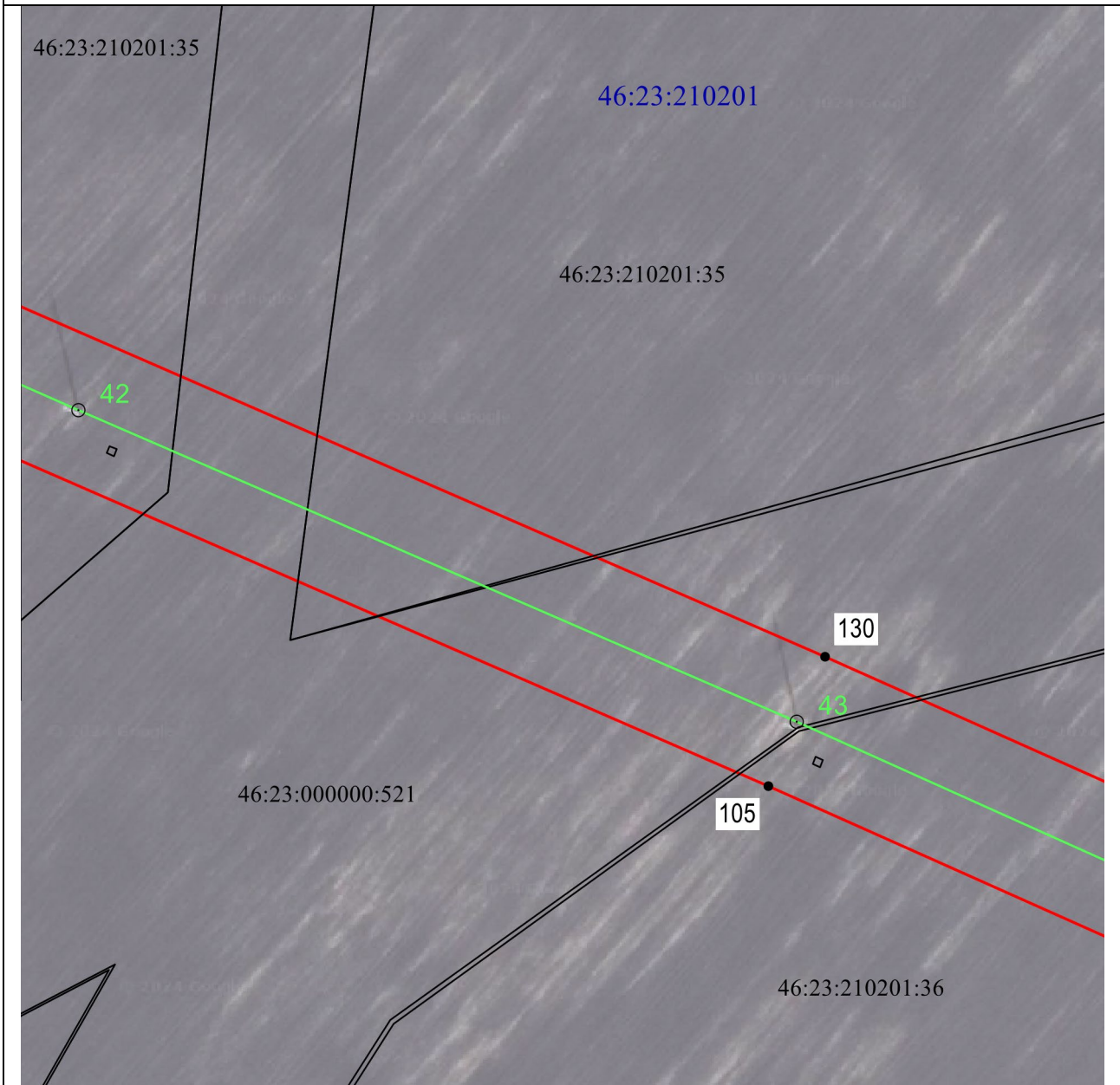


Масштаб 1:2000

Используемые условные знаки и обозначения:

• 1	- характеристическая точка границы публичного сервитута
— (красная линия)	- проектная граница публичного сервитута
— (зеленая линия) ○ 74	- линия электропередачи и опора с её номером
46:23:220701:55	- кадастровый номер земельного участка
— (черная линия)	- существующая часть границы земельного участка
46:23:220701	- номер кадастрового квартала
— (синяя линия)	- граница кадастрового квартала
- - - - - (красная пунктирная линия)	- граница муниципального образования

СХЕМА РАСПОЛОЖЕНИЯ ГРАНИЦ ПУБЛИЧНОГО СЕРВИТУТА
для использования земельных участков в целях эксплуатации существующего объекта
энергетики регионального значения ВЛ-110 кВ Суджа - Белая (с заходом на Подстанция
ПС 110/35/10 кВ "Белая", ПС-Восход 110/10 кВ)
(наименование объекта)
План границ объекта



Масштаб 1:2000

Используемые условные знаки и обозначения:

• 1	- характерная точка границы публичного сервитута
— (red line)	- проектная граница публичного сервитута
— (green line) ○ 74	- линия электропередачи и опора с её номером
46:23:220701:55	- кадастровый номер земельного участка
— (black line)	- существующая часть границы земельного участка
46:23:220701	- номер кадастрового квартала
— (blue line)	- граница кадастрового квартала
- - - - - (red dashed line)	- граница муниципального образования

СХЕМА РАСПОЛОЖЕНИЯ ГРАНИЦ ПУБЛИЧНОГО СЕРВИТУТА
для использования земельных участков в целях эксплуатации существующего объекта
энергетики регионального значения ВЛ-110 кВ Суджа - Белая (с заходом на Подстанция
ПС 110/35/10 кВ "Белая", ПС-Восход 110/10 кВ)

(наименование объекта)

План границ объекта

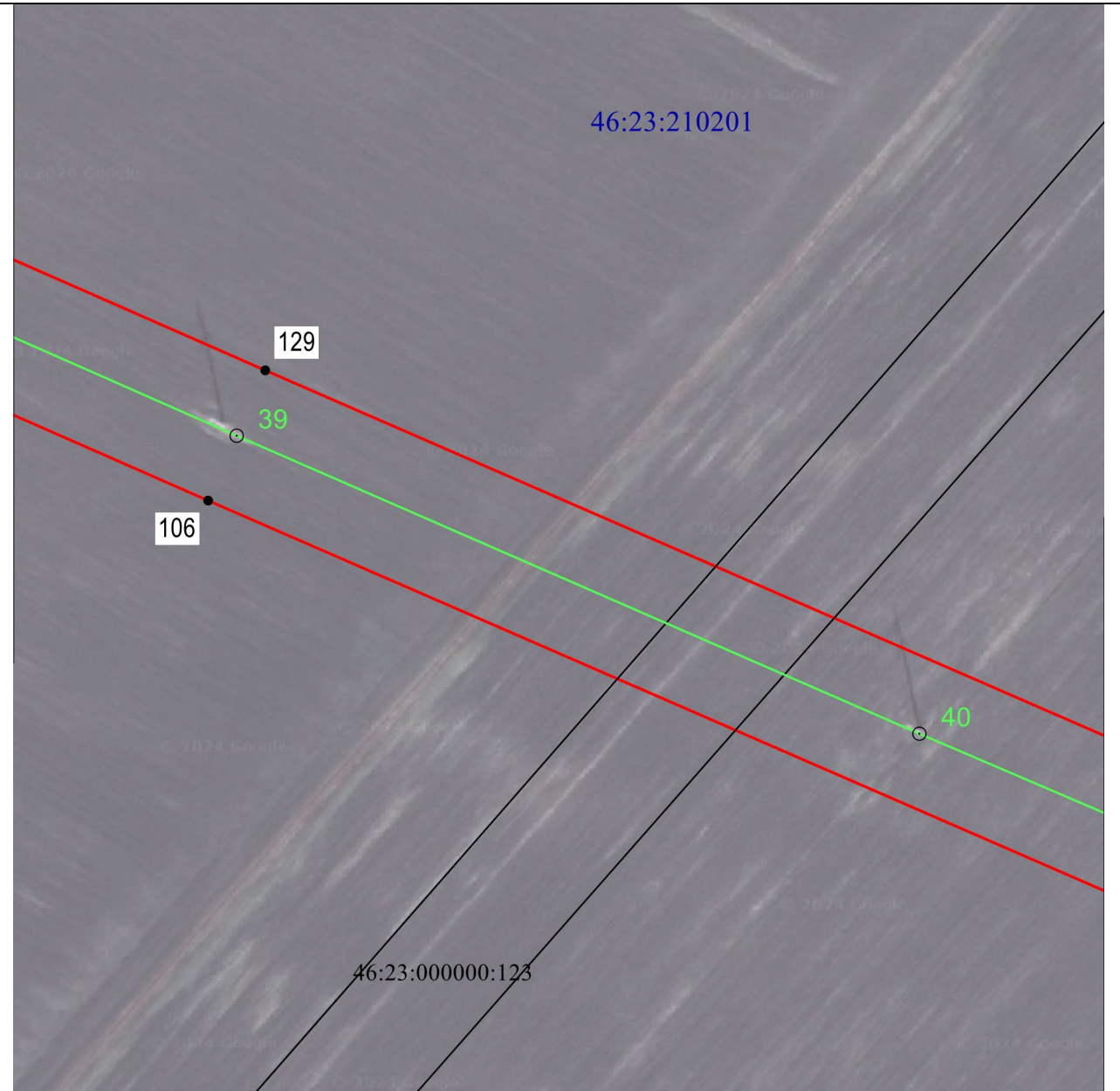


Масштаб 1:2000

Используемые условные знаки и обозначения:

• 1	- характерная точка границы публичного сервитута
— (red line)	- проектная граница публичного сервитута
— (green line) ○ 74	- линия электропередачи и опора с её номером
46:23:220701:55	- кадастровый номер земельного участка
— (black line)	- существующая часть границы земельного участка
46:23:220701	- номер кадастрового квартала
— (blue line)	- граница кадастрового квартала
- - - - - (red dashed line)	- граница муниципального образования

СХЕМА РАСПОЛОЖЕНИЯ ГРАНИЦ ПУБЛИЧНОГО СЕРВИТУТА
для использования земельных участков в целях эксплуатации существующего объекта
энергетики регионального значения ВЛ-110 кВ Суджа - Белая (с заходом на Подстанция
ПС 110/35/10 кВ "Белая", ПС-Восход 110/10 кВ)
 (наименование объекта)
План границ объекта




Масштаб 1:2000

Используемые условные знаки и обозначения:

• 1	- характеристическая точка границы публичного сервитута
— (красная линия)	- проектная граница публичного сервитута
— (зеленая линия) ○ 74	- линия электропередачи и опора с её номером
46:23:220701:55	- кадастровый номер земельного участка
— (черная линия)	- существующая часть границы земельного участка
46:23:220701	- номер кадастрового квартала
— (синяя линия)	- граница кадастрового квартала
- - - - - (красная пунктирная линия)	- граница муниципального образования

СХЕМА РАСПОЛОЖЕНИЯ ГРАНИЦ ПУБЛИЧНОГО СЕРВИТУТА
для использования земельных участков в целях эксплуатации существующего объекта
энергетики регионального значения ВЛ-110 кВ Суджа - Белая (с заходом на Подстанция
ПС 110/35/10 кВ "Белая", ПС-Восход 110/10 кВ)
(наименование объекта)
План границ объекта

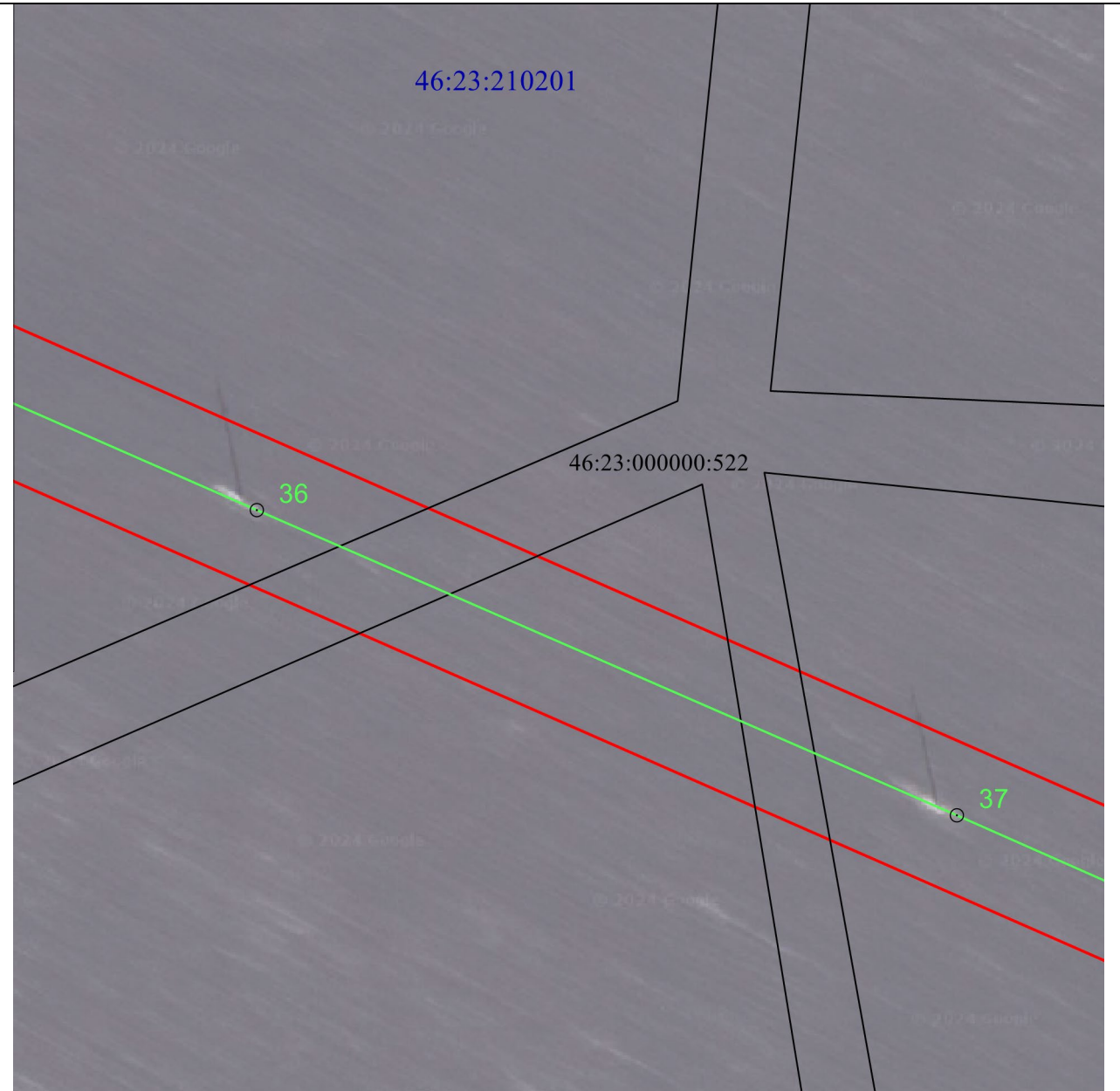


Масштаб 1:2000

Используемые условные знаки и обозначения:

• 1	- характерная точка границы публичного сервитута
— (red line)	- проектная граница публичного сервитута
— (green line) ○ 74	- линия электропередачи и опора с её номером
46:23:220701:55	- кадастровый номер земельного участка
— (black line)	- существующая часть границы земельного участка
46:23:220701	- номер кадастрового квартала
— (blue line)	- граница кадастрового квартала
- - - - - (red dashed line)	- граница муниципального образования

СХЕМА РАСПОЛОЖЕНИЯ ГРАНИЦ ПУБЛИЧНОГО СЕРВИТУТА
для использования земельных участков в целях эксплуатации существующего объекта
энергетики регионального значения ВЛ-110 кВ Суджа - Белая (с заходом на Подстанция
ПС 110/35/10 кВ "Белая", ПС-Восход 110/10 кВ)
 (наименование объекта)
План границ объекта



Масштаб 1:2000

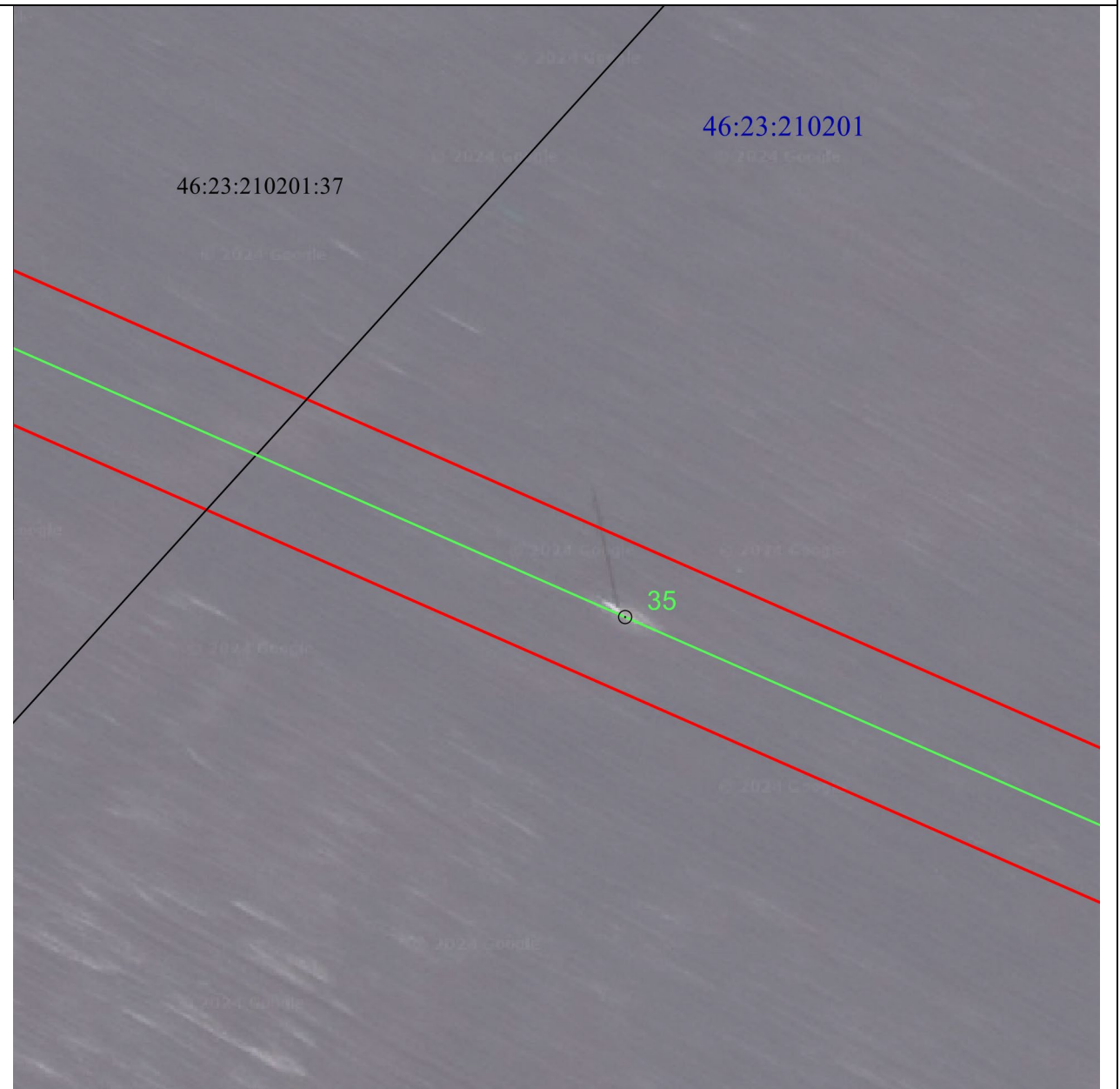
Используемые условные знаки и обозначения:

• 1	- характерная точка границы публичного сервитута
— (red)	- проектная граница публичного сервитута
— (green) ○ 74	- линия электропередачи и опора с её номером
46:23:220701:55	- кадастровый номер земельного участка
— (black)	- существующая часть границы земельного участка
46:23:220701	- номер кадастрового квартала
— (blue)	- граница кадастрового квартала
- - - - - (red)	- граница муниципального образования

**СХЕМА РАСПОЛОЖЕНИЯ ГРАНИЦ ПУБЛИЧНОГО СЕРВИТУТА
для использования земельных участков в целях эксплуатации существующего объекта
энергетики регионального значения ВЛ-110 кВ Суджа - Белая (с заходом на Подстанция
ПС 110/35/10 кВ "Белая", ПС-Восход 110/10 кВ)**

(наименование объекта)

План границ объекта

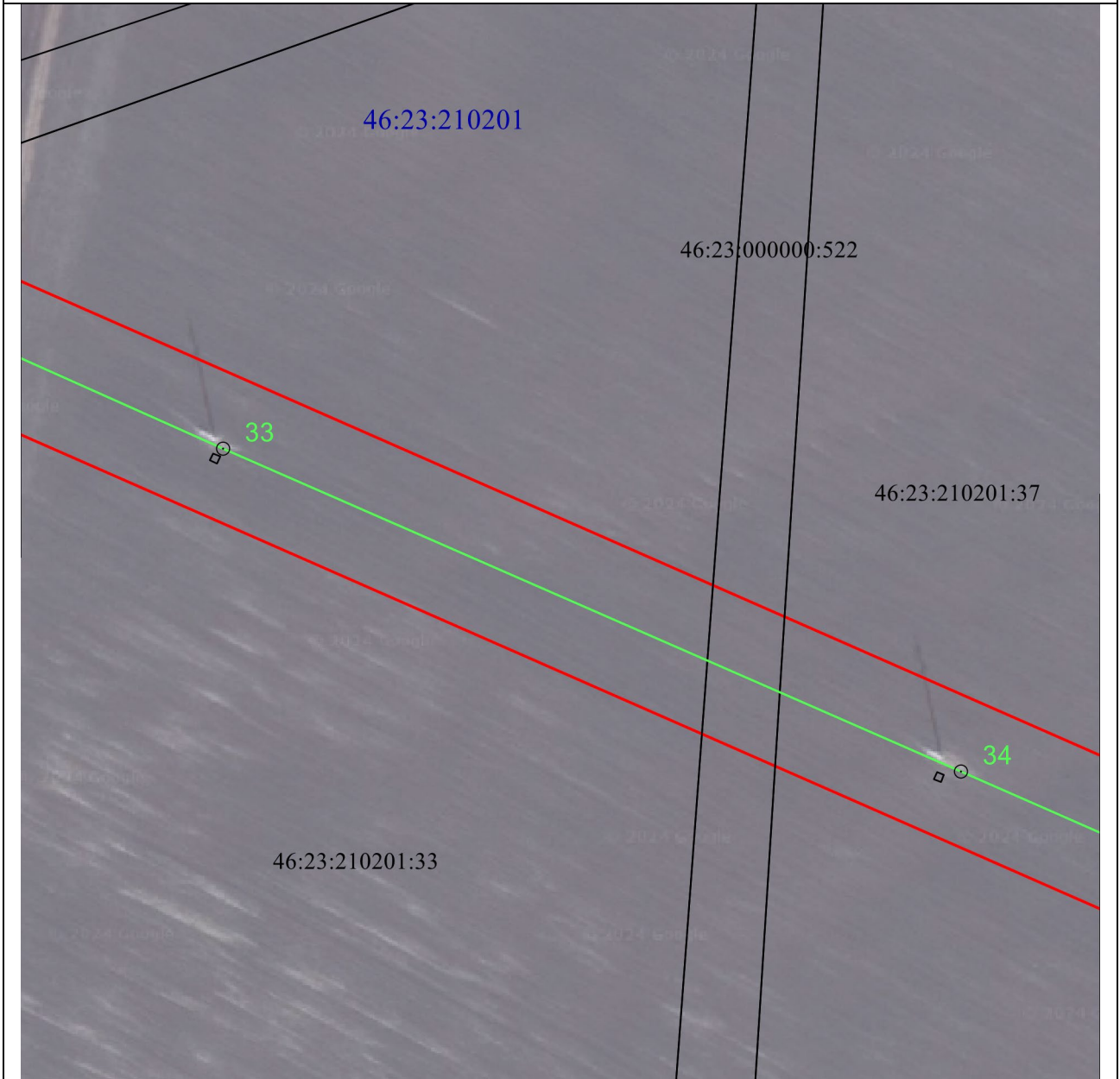


Масштаб 1:2000

Используемые условные знаки и обозначения:

• 1	- характерная точка границы публичного сервитута
	- проектная граница публичного сервитута
	- линия электропередачи и опора с её номером
46:23:220701:55	- кадастровый номер земельного участка
	- существующая часть границы земельного участка
46:23:220701	- номер кадастрового квартала
	- граница кадастрового квартала
	- граница муниципального образования

СХЕМА РАСПОЛОЖЕНИЯ ГРАНИЦ ПУБЛИЧНОГО СЕРВИТУТА
для использования земельных участков в целях эксплуатации существующего объекта
энергетики регионального значения ВЛ-110 кВ Суджа - Белая (с заходом на Подстанция
ПС 110/35/10 кВ "Белая", ПС-Восход 110/10 кВ)
(наименование объекта)
План границ объекта

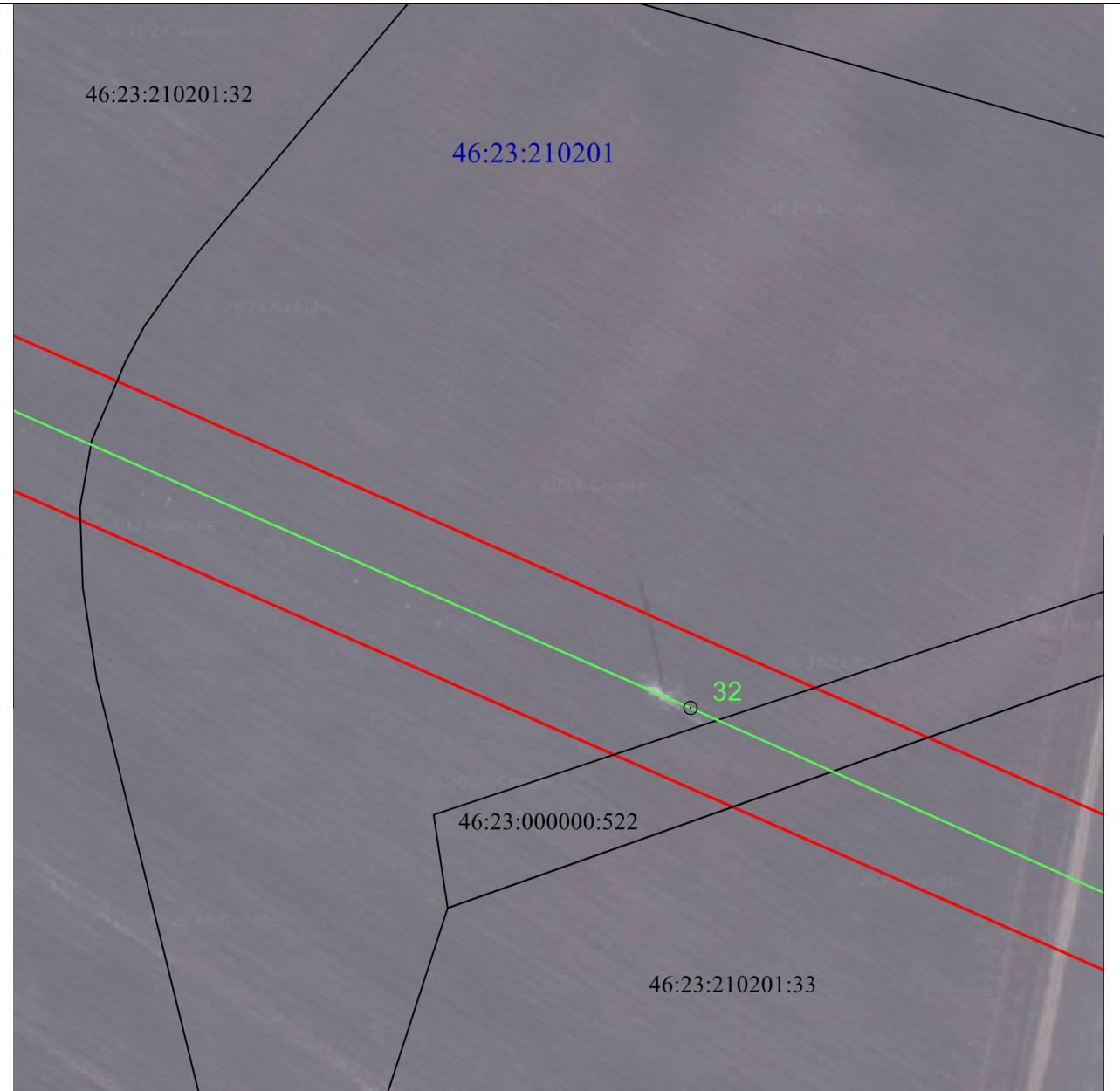


Масштаб 1:2000

Используемые условные знаки и обозначения:

• 1	- характерная точка границы публичного сервитута
— (red)	- проектная граница публичного сервитута
— (green) ○ 74	- линия электропередачи и опора с её номером
46:23:220701:55	- кадастровый номер земельного участка
— (black)	- существующая часть границы земельного участка
46:23:220701	- номер кадастрового квартала
— (blue)	- граница кадастрового квартала
- - - (red)	- граница муниципального образования

СХЕМА РАСПОЛОЖЕНИЯ ГРАНИЦ ПУБЛИЧНОГО СЕРВИТУТА
для использования земельных участков в целях эксплуатации существующего объекта
энергетики регионального значения ВЛ-110 кВ Суджа - Белая (с заходом на Подстанция
ПС 110/35/10 кВ "Белая", ПС-Восход 110/10 кВ)
(наименование объекта)
План границ объекта



Масштаб 1:2000

Используемые условные знаки и обозначения:

• 1	- характерная точка границы публичного сервитута
	- проектная граница публичного сервитута
	- линия электропередачи и опора с её номером
46:23:220701:55	- кадастровый номер земельного участка
	- существующая часть границы земельного участка
46:23:220701	- номер кадастрового квартала
	- граница кадастрового квартала
	- граница муниципального образования

**СХЕМА РАСПОЛОЖЕНИЯ ГРАНИЦ ПУБЛИЧНОГО СЕРВИТУТА
для использования земельных участков в целях эксплуатации существующего объекта
энергетики регионального значения ВЛ-110 кВ Суджа - Белая (с заходом на Подстанция
ПС 110/35/10 кВ "Белая", ПС-Восход 110/10 кВ)**

(наименование объекта)

План границ объекта



Масштаб 1:2000

Используемые условные знаки и обозначения:

• 1	- характерная точка границы публичного сервитута
— (red line)	- проектная граница публичного сервитута
— (green line) ○ 74	- линия электропередачи и опора с её номером
46:23:220701:55	- кадастровый номер земельного участка
— (black line)	- существующая часть границы земельного участка
46:23:220701	- номер кадастрового квартала
— (blue line)	- граница кадастрового квартала
- - - - - (red dashed line)	- граница муниципального образования

СХЕМА РАСПОЛОЖЕНИЯ ГРАНИЦ ПУБЛИЧНОГО СЕРВИТУТА
для использования земельных участков в целях эксплуатации существующего объекта
энергетики регионального значения ВЛ-110 кВ Суджа - Белая (с заходом на Подстанция
ПС 110/35/10 кВ "Белая", ПС-Восход 110/10 кВ)
 (наименование объекта)
План границ объекта

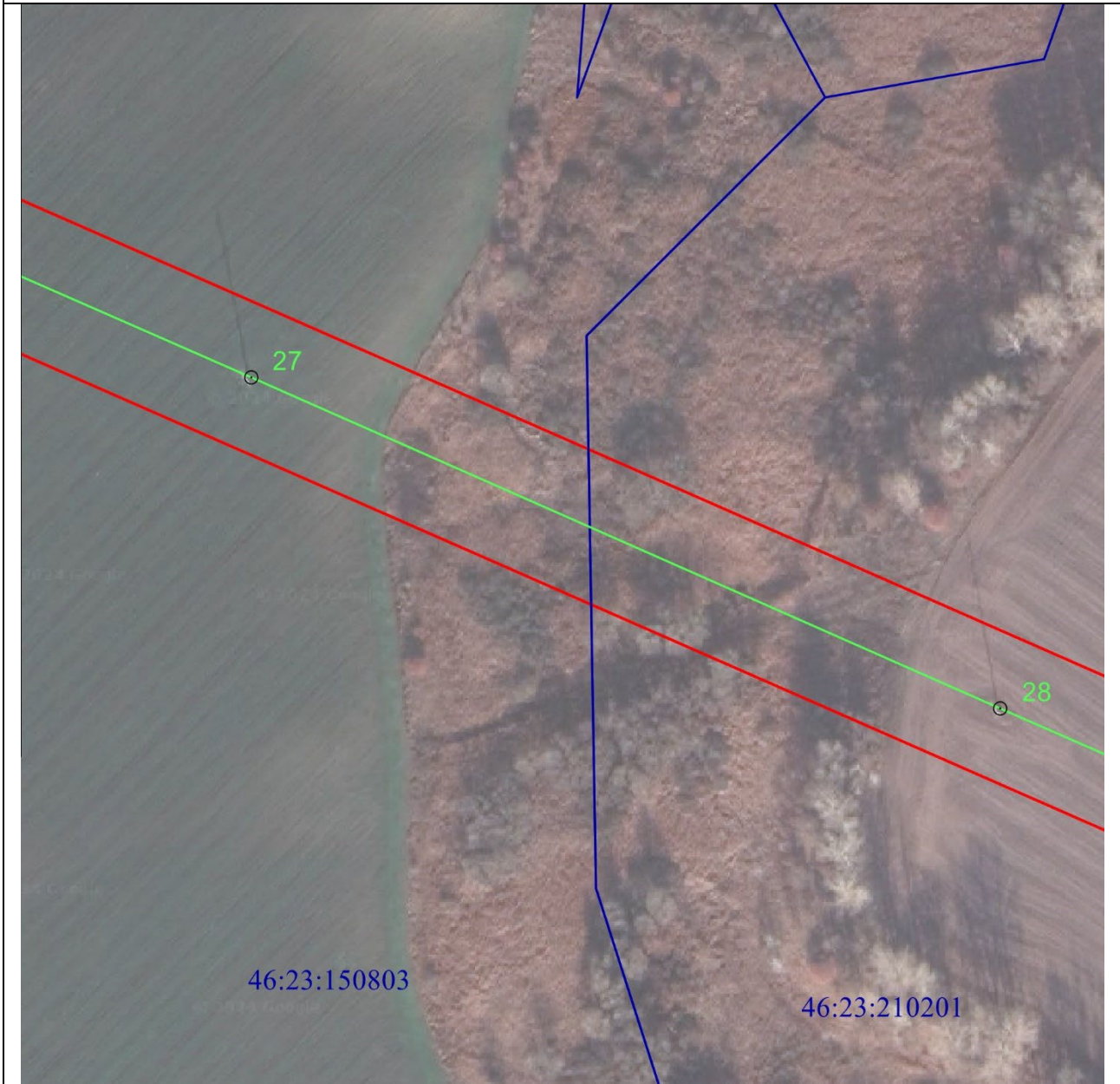


Масштаб 1:2000

Используемые условные знаки и обозначения:

• 1	- характерная точка границы публичного сервитута
— (red line)	- проектная граница публичного сервитута
— (green line) ○ 74	- линия электропередачи и опора с её номером
46:23:220701:55	- кадастровый номер земельного участка
— (black line)	- существующая часть границы земельного участка
46:23:220701	- номер кадастрового квартала
— (blue line)	- граница кадастрового квартала
- - - - - (red dashed line)	- граница муниципального образования

СХЕМА РАСПОЛОЖЕНИЯ ГРАНИЦ ПУБЛИЧНОГО СЕРВИТУТА
для использования земельных участков в целях эксплуатации существующего объекта
энергетики регионального значения ВЛ-110 кВ Суджа - Белая (с заходом на Подстанция
ПС 110/35/10 кВ "Белая", ПС-Восход 110/10 кВ)
 (наименование объекта)
План границ объекта



Масштаб 1:2000

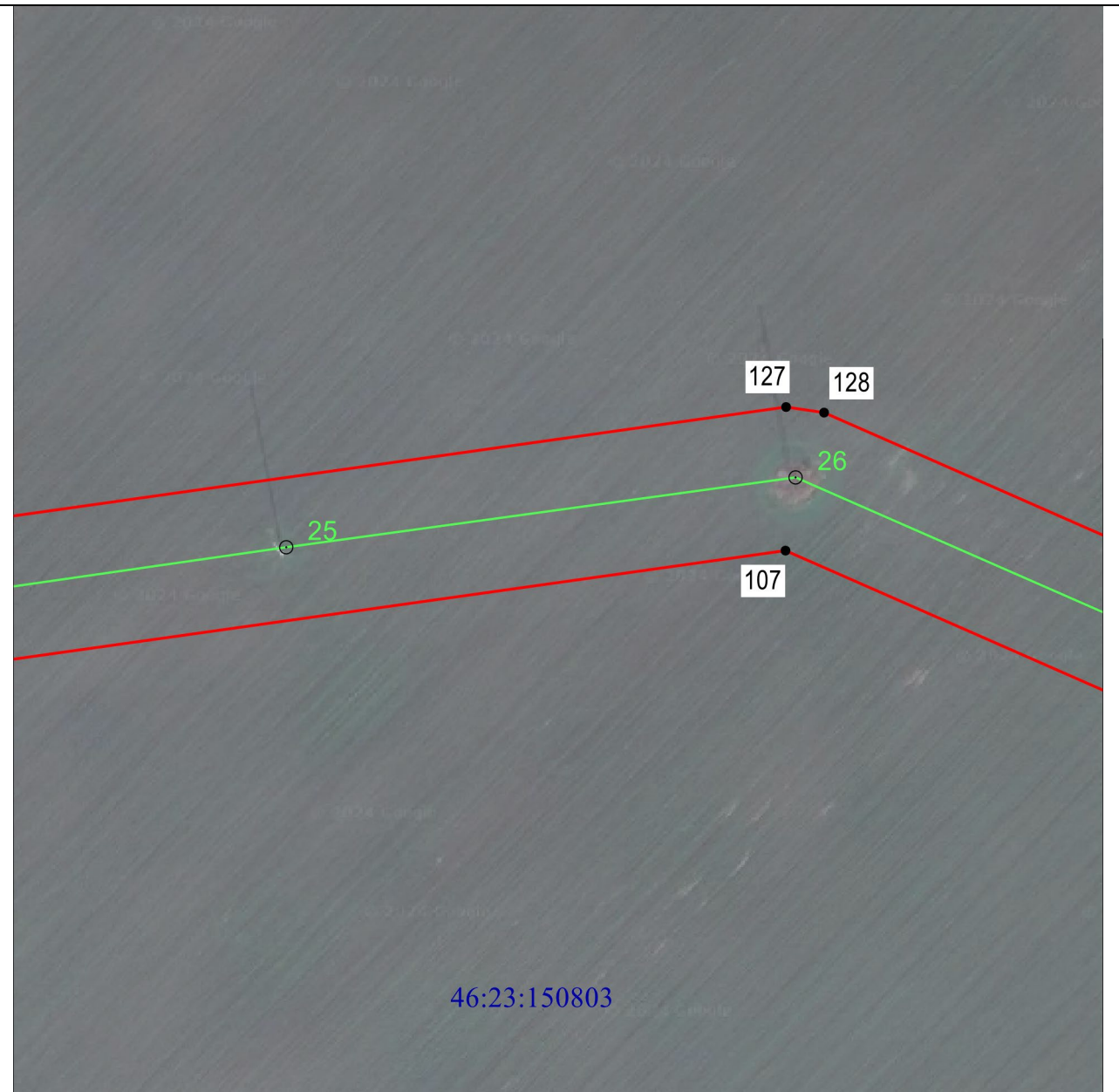
Используемые условные знаки и обозначения:

• 1	- характерная точка границы публичного сервитута
— (red line)	- проектная граница публичного сервитута
— (green line) ○ 74	- линия электропередачи и опора с её номером
46:23:220701:55	- кадастровый номер земельного участка
— (black line)	- существующая часть границы земельного участка
46:23:220701	- номер кадастрового квартала
— (blue line)	- граница кадастрового квартала
- - - - - (red dashed line)	- граница муниципального образования

СХЕМА РАСПОЛОЖЕНИЯ ГРАНИЦ ПУБЛИЧНОГО СЕРВИТУТА
для использования земельных участков в целях эксплуатации существующего объекта
энергетики регионального значения ВЛ-110 кВ Суджа - Белая (с заходом на Подстанция
ПС 110/35/10 кВ "Белая", ПС-Восход 110/10 кВ)

(наименование объекта)

План границ объекта

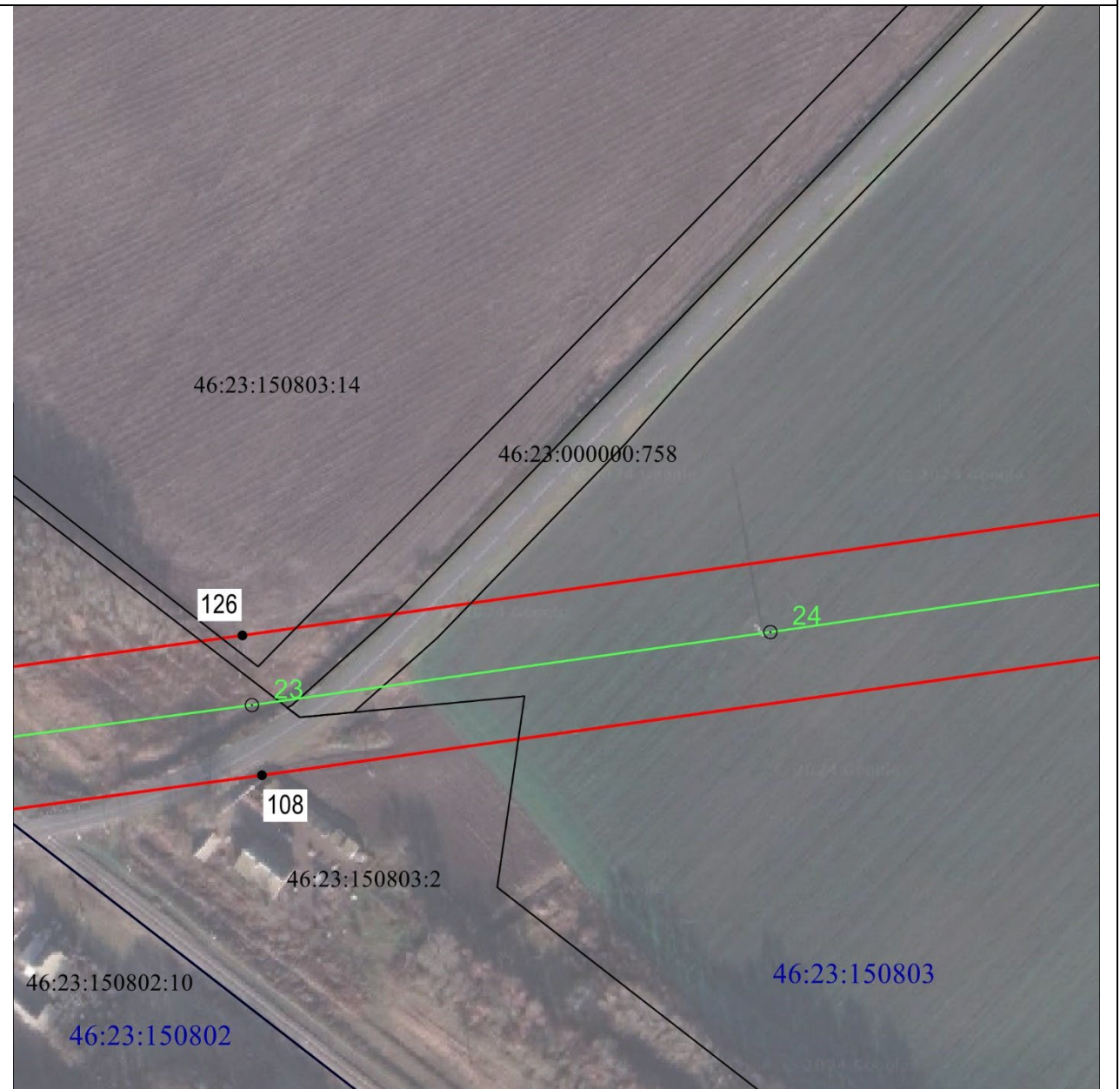


Масштаб 1:2000

Используемые условные знаки и обозначения:

• 1	- характерная точка границы публичного сервитута
— (red line)	- проектная граница публичного сервитута
— (green line) ○ 74	- линия электропередачи и опора с её номером
46:23:220701:55	- кадастровый номер земельного участка
— (black line)	- существующая часть границы земельного участка
46:23:220701	- номер кадастрового квартала
— (blue line)	- граница кадастрового квартала
- - - - - (red dashed line)	- граница муниципального образования

СХЕМА РАСПОЛОЖЕНИЯ ГРАНИЦ ПУБЛИЧНОГО СЕРВИТУТА
для использования земельных участков в целях эксплуатации существующего объекта
энергетики регионального значения ВЛ-110 кВ Суджа - Белая (с заходом на Подстанция
ПС 110/35/10 кВ "Белая", ПС-Восход 110/10 кВ)
 (наименование объекта)
План границ объекта




Масштаб 1:2000

Используемые условные знаки и обозначения:

• 1	- характеристическая точка границы публичного сервитута
— (красная)	- проектная граница публичного сервитута
— (зеленая) ○ 74	- линия электропередачи и опора с её номером
46:23:220701:55	- кадастровый номер земельного участка
— (черная)	- существующая часть границы земельного участка
46:23:220701	- номер кадастрового квартала
— (синяя)	- граница кадастрового квартала
- - - - - (красная)	- граница муниципального образования

СХЕМА РАСПОЛОЖЕНИЯ ГРАНИЦ ПУБЛИЧНОГО СЕРВИТУТА
для использования земельных участков в целях эксплуатации существующего объекта
энергетики регионального значения ВЛ-110 кВ Суджа - Белая (с заходом на Подстанция
ПС 110/35/10 кВ "Белая", ПС-Восход 110/10 кВ)
(наименование объекта)
План границ объекта



Масштаб 1:2000

Используемые условные знаки и обозначения:

• 1	- характерная точка границы публичного сервитута
	- проектная граница публичного сервитута
	- линия электропередачи и опора с её номером
46:23:220701:55	- кадастровый номер земельного участка
	- существующая часть границы земельного участка
46:23:220701	- номер кадастрового квартала
	- граница кадастрового квартала
	- граница муниципального образования

СХЕМА РАСПОЛОЖЕНИЯ ГРАНИЦ ПУБЛИЧНОГО СЕРВИТУТА
для использования земельных участков в целях эксплуатации существующего объекта
энергетики регионального значения ВЛ-110 кВ Суджа - Белая (с заходом на Подстанция
ПС 110/35/10 кВ "Белая", ПС-Восход 110/10 кВ)
 (наименование объекта)
План границ объекта



Масштаб 1:2000

Используемые условные знаки и обозначения:

• 1	- характерная точка границы публичного сервитута
— (red line)	- проектная граница публичного сервитута
— (green line) ○ 74	- линия электропередачи и опора с её номером
46:23:220701:55	- кадастровый номер земельного участка
— (black line)	- существующая часть границы земельного участка
46:23:220701	- номер кадастрового квартала
— (blue line)	- граница кадастрового квартала
- - - - - (red dashed line)	- граница муниципального образования

СХЕМА РАСПОЛОЖЕНИЯ ГРАНИЦ ПУБЛИЧНОГО СЕРВИТУТА
для использования земельных участков в целях эксплуатации существующего объекта
энергетики регионального значения ВЛ-110 кВ Суджа - Белая (с заходом на Подстанция
ПС 110/35/10 кВ "Белая", ПС-Восход 110/10 кВ)
 (наименование объекта)
План границ объекта



Масштаб 1:2000

Используемые условные знаки и обозначения:

• 1	- характерная точка границы публичного сервитута
	- проектная граница публичного сервитута
	- линия электропередачи и опора с её номером
46:23:220701:55	- кадастровый номер земельного участка
	- существующая часть границы земельного участка
46:23:220701	- номер кадастрового квартала
	- граница кадастрового квартала
	- граница муниципального образования

**СХЕМА РАСПОЛОЖЕНИЯ ГРАНИЦ ПУБЛИЧНОГО СЕРВИТУТА
для использования земельных участков в целях эксплуатации существующего объекта
энергетики регионального значения ВЛ-110 кВ Суджа - Белая (с заходом на Подстанция
ПС 110/35/10 кВ "Белая", ПС-Восход 110/10 кВ)**

(наименование объекта)

План границ объекта

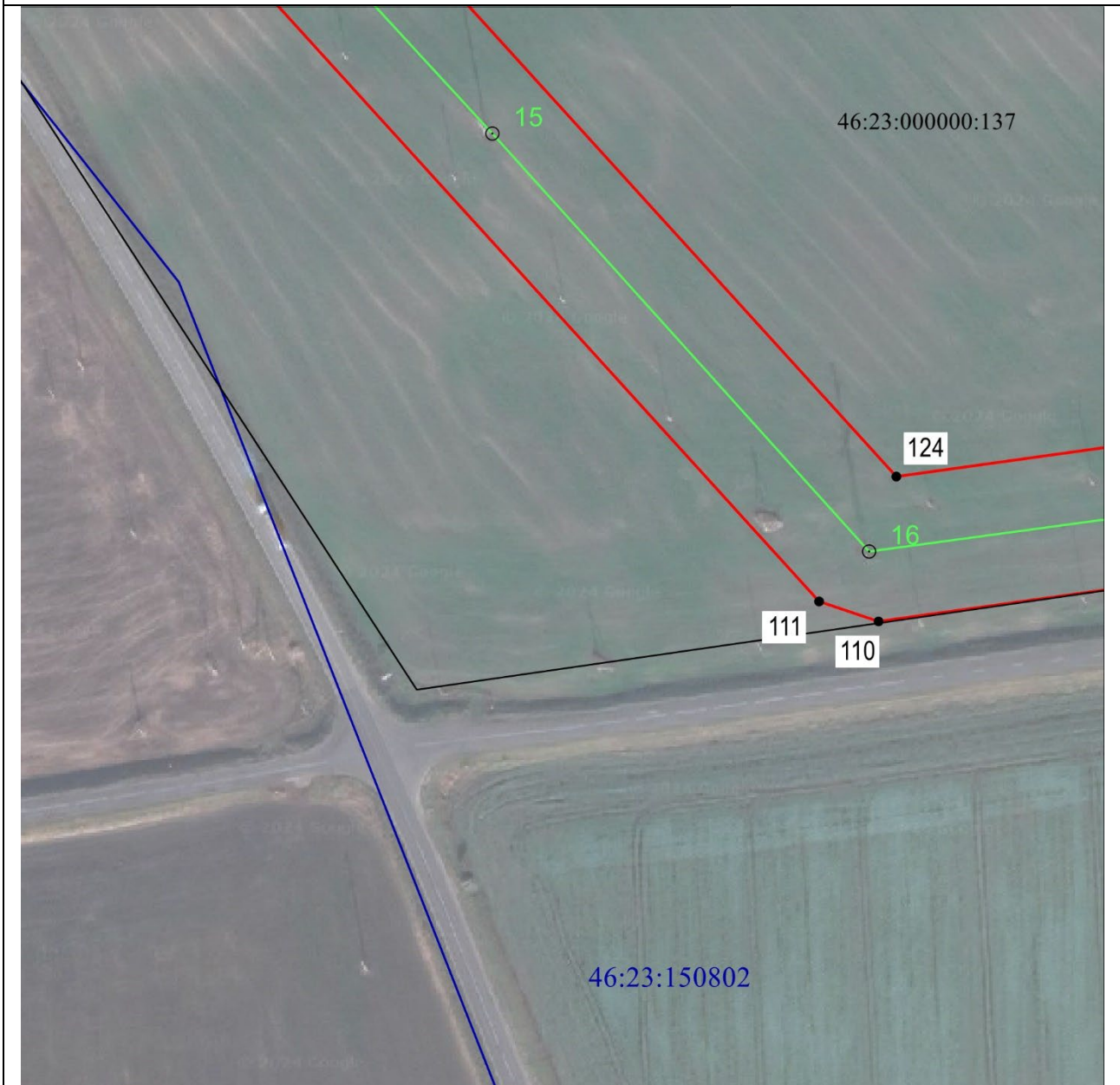


Масштаб 1:2000

Используемые условные знаки и обозначения:

• 1	- характерная точка границы публичного сервитута
— (red line)	- проектная граница публичного сервитута
— (green line) ○ 74	- линия электропередачи и опора с её номером
46:23:220701:55	- кадастровый номер земельного участка
— (black line)	- существующая часть границы земельного участка
46:23:220701	- номер кадастрового квартала
— (blue line)	- граница кадастрового квартала
- - - - - (red dashed line)	- граница муниципального образования

СХЕМА РАСПОЛОЖЕНИЯ ГРАНИЦ ПУБЛИЧНОГО СЕРВИТУТА
для использования земельных участков в целях эксплуатации существующего объекта
энергетики регионального значения ВЛ-110 кВ Суджа - Белая (с заходом на Подстанция
ПС 110/35/10 кВ "Белая", ПС-Восход 110/10 кВ)
 (наименование объекта)
План границ объекта




Масштаб 1:2000

Используемые условные знаки и обозначения:

• 1	- характерная точка границы публичного сервитута
	- проектная граница публичного сервитута
74	- линия электропередачи и опора с её номером
46:23:220701:55	- кадастровый номер земельного участка
	- существующая часть границы земельного участка
46:23:220701	- номер кадастрового квартала
	- граница кадастрового квартала
	- граница муниципального образования

СХЕМА РАСПОЛОЖЕНИЯ ГРАНИЦ ПУБЛИЧНОГО СЕРВИТУТА
для использования земельных участков в целях эксплуатации существующего объекта
энергетики регионального значения ВЛ-110 кВ Суджа - Белая (с заходом на Подстанция
ПС 110/35/10 кВ "Белая", ПС-Восход 110/10 кВ)
(наименование объекта)
План границ объекта



Масштаб 1:2000

Используемые условные знаки и обозначения:






• 1	- характерная точка границы публичного сервитута
	- проектная граница публичного сервитута
 74	- линия электропередачи и опора с её номером
46:23:220701:55	- кадастровый номер земельного участка
	- существующая часть границы земельного участка
46:23:220701	- номер кадастрового квартала
	- граница кадастрового квартала
	- граница муниципального образования

СХЕМА РАСПОЛОЖЕНИЯ ГРАНИЦ ПУБЛИЧНОГО СЕРВИТУТА
для использования земельных участков в целях эксплуатации существующего объекта
энергетики регионального значения ВЛ-110 кВ Суджа - Белая (с заходом на Подстанция
ПС 110/35/10 кВ "Белая", ПС-Восход 110/10 кВ)
(наименование объекта)
План границ объекта

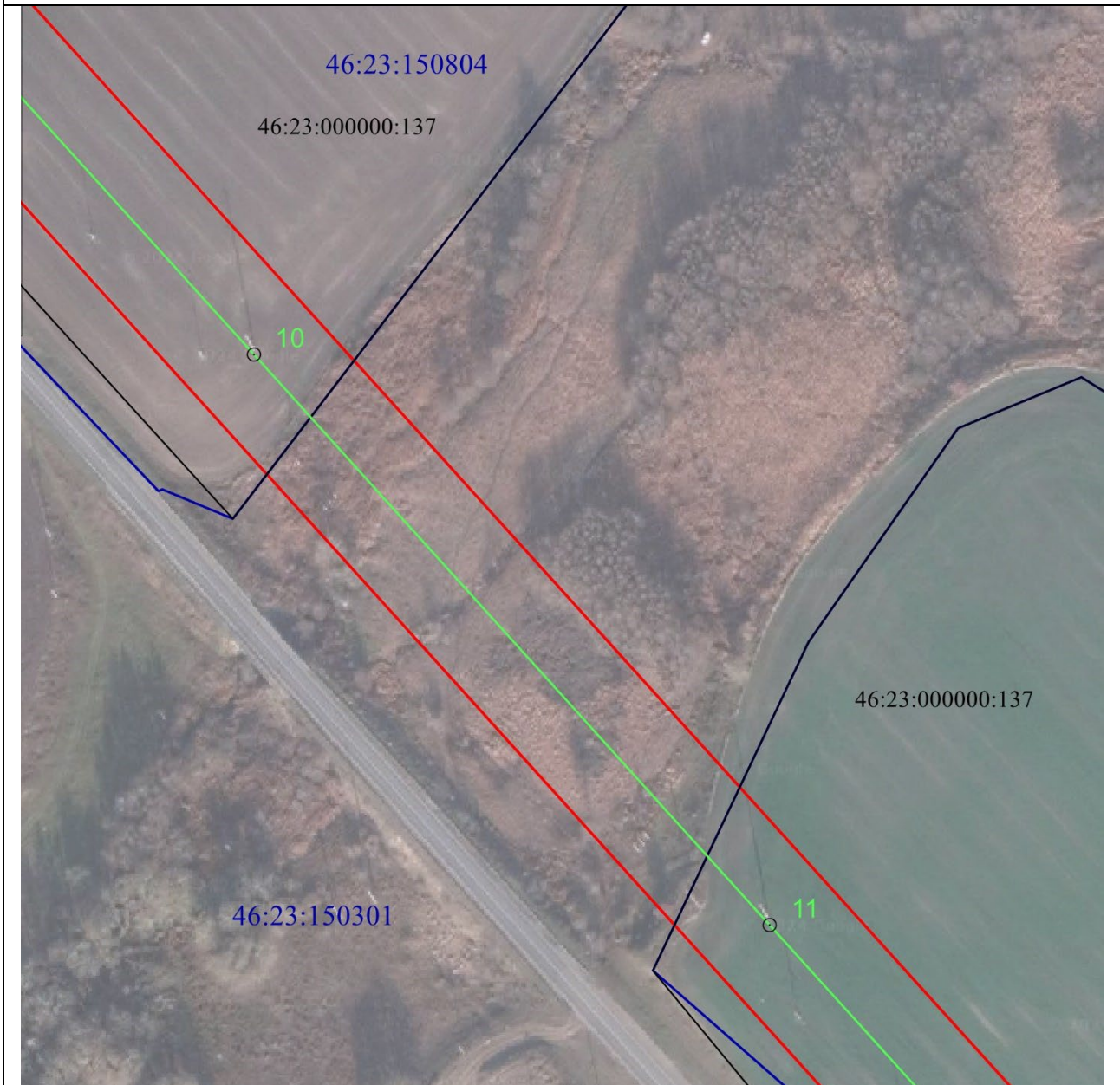


Масштаб 1:2000

Используемые условные знаки и обозначения:

• 1	- характеристическая точка границы публичного сервитута
— (красная)	- проектная граница публичного сервитута
— (зеленая) ○ 74	- линия электропередачи и опора с её номером
46:23:220701:55	- кадастровый номер земельного участка
— (черная)	- существующая часть границы земельного участка
46:23:220701	- номер кадастрового квартала
— (синяя)	- граница кадастрового квартала
- - - - - (красная)	- граница муниципального образования

СХЕМА РАСПОЛОЖЕНИЯ ГРАНИЦ ПУБЛИЧНОГО СЕРВИТУТА
для использования земельных участков в целях эксплуатации существующего объекта
энергетики регионального значения ВЛ-110 кВ Суджа - Белая (с заходом на Подстанция
ПС 110/35/10 кВ "Белая", ПС-Восход 110/10 кВ)
(наименование объекта)
План границ объекта



Масштаб 1:2000

Используемые условные знаки и обозначения:

• 1	- характерная точка границы публичного сервитута
— (red line)	- проектная граница публичного сервитута
— (green line) ○ 74	- линия электропередачи и опора с её номером
46:23:220701:55	- кадастровый номер земельного участка
— (black line)	- существующая часть границы земельного участка
46:23:220701	- номер кадастрового квартала
— (blue line)	- граница кадастрового квартала
- - - - - (red dashed line)	- граница муниципального образования

СХЕМА РАСПОЛОЖЕНИЯ ГРАНИЦ ПУБЛИЧНОГО СЕРВИТУТА
для использования земельных участков в целях эксплуатации существующего объекта
энергетики регионального значения ВЛ-110 кВ Суджа - Белая (с заходом на Подстанция
ПС 110/35/10 кВ "Белая", ПС-Восход 110/10 кВ)
 (наименование объекта)
План границ объекта



Масштаб 1:2000

Используемые условные знаки и обозначения:

• 1	- характерная точка границы публичного сервитута
— (red line)	- проектная граница публичного сервитута
— (green line) ○ 74	- линия электропередачи и опора с её номером
46:23:220701:55	- кадастровый номер земельного участка
— (black line)	- существующая часть границы земельного участка
46:23:220701	- номер кадастрового квартала
— (blue line)	- граница кадастрового квартала
- - - - - (red dashed line)	- граница муниципального образования

СХЕМА РАСПОЛОЖЕНИЯ ГРАНИЦ ПУБЛИЧНОГО СЕРВИТУТА
для использования земельных участков в целях эксплуатации существующего объекта
энергетики регионального значения ВЛ-110 кВ Суджа - Белая (с заходом на Подстанция
ПС 110/35/10 кВ "Белая", ПС-Восход 110/10 кВ)

(наименование объекта)

План границ объекта



Масштаб 1:2000

Используемые условные знаки и обозначения:

• 1	- характерная точка границы публичного сервитута
— (red line)	- проектная граница публичного сервитута
— (green line) ○ 74	- линия электропередачи и опора с её номером
46:23:220701:55	- кадастровый номер земельного участка
— (black line)	- существующая часть границы земельного участка
46:23:220701	- номер кадастрового квартала
— (blue line)	- граница кадастрового квартала
- - - - - (red dashed line)	- граница муниципального образования

СХЕМА РАСПОЛОЖЕНИЯ ГРАНИЦ ПУБЛИЧНОГО СЕРВИТУТА
для использования земельных участков в целях эксплуатации существующего объекта
энергетики регионального значения ВЛ-110 кВ Суджа - Белая (с заходом на Подстанция
ПС 110/35/10 кВ "Белая", ПС-Восход 110/10 кВ)
 (наименование объекта)
План границ объекта

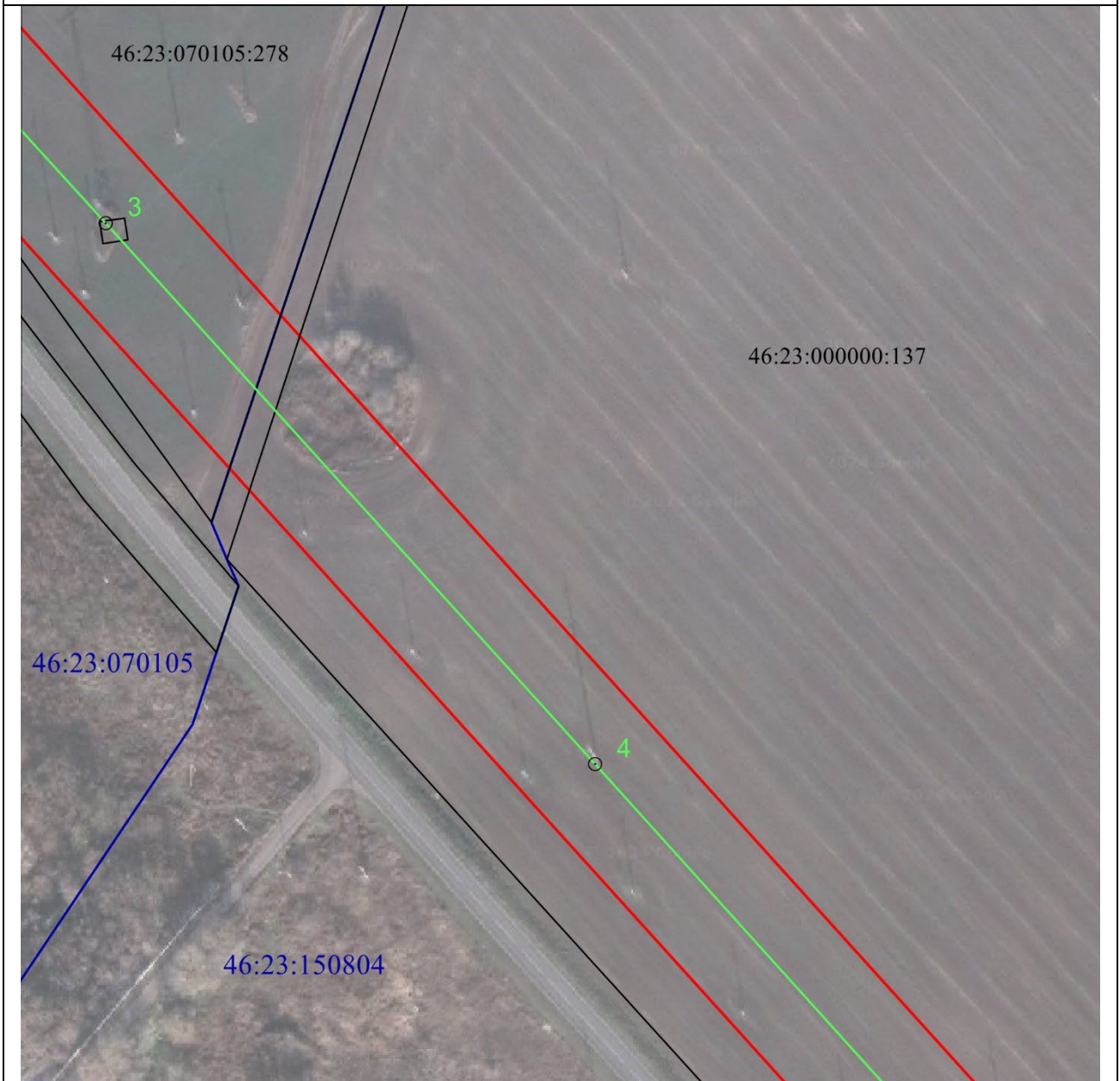


Масштаб 1:2000

Используемые условные знаки и обозначения:

• 1	- характерная точка границы публичного сервитута
— (red line)	- проектная граница публичного сервитута
— (green line) ○ 74	- линия электропередачи и опора с её номером
46:23:220701:55	- кадастровый номер земельного участка
— (black line)	- существующая часть границы земельного участка
46:23:220701	- номер кадастрового квартала
— (blue line)	- граница кадастрового квартала
- - - - - (red dashed line)	- граница муниципального образования

СХЕМА РАСПОЛОЖЕНИЯ ГРАНИЦ ПУБЛИЧНОГО СЕРВИТУТА
для использования земельных участков в целях эксплуатации существующего объекта
энергетики регионального значения ВЛ-110 кВ Суджа - Белая (с заходом на Подстанция
ПС 110/35/10 кВ "Белая", ПС-Восход 110/10 кВ)
(наименование объекта)
План границ объекта



Масштаб 1:2000

Используемые условные знаки и обозначения:

• 1	- характерная точка границы публичного сервитута
— (red)	- проектная граница публичного сервитута
— (green) ○ 74	- линия электропередачи и опора с её номером
46:23:220701:55	- кадастровый номер земельного участка
— (black)	- существующая часть границы земельного участка
46:23:220701	- номер кадастрового квартала
— (blue)	- граница кадастрового квартала
- - - - - (black dashed)	- граница муниципального образования

**СХЕМА РАСПОЛОЖЕНИЯ ГРАНИЦ ПУБЛИЧНОГО СЕРВИТУТА
для использования земельных участков в целях эксплуатации существующего объекта
энергетики регионального значения ВЛ-110 кВ Суджа - Белая (с заходом на Подстанция
ПС 110/35/10 кВ "Белая", ПС-Восход 110/10 кВ)**

(наименование объекта)

План границ объекта



Масштаб 1:2000

Используемые условные знаки и обозначения:

• 1	- характерная точка границы публичного сервитута
— (red line)	- проектная граница публичного сервитута
— (green line) ○ 74	- линия электропередачи и опора с её номером
46:23:220701:55	- кадастровый номер земельного участка
— (black dashed line)	- существующая часть границы земельного участка
46:23:220701	- номер кадастрового квартала
— (blue line)	- граница кадастрового квартала
- - - - - (black dashed line)	- граница муниципального образования
Подстанция 35/10 кВ «Поперечное»	- наименование подстанции